
豊見城市WEB版防災マップ

取扱説明書

2022年8月16日



豊見城市 防災管財課

豊見城市WEB版防災マップ（多言語対応）について

■ 閲覧方法について

- 手順 1 : 豊見城市WEB版防災マップを呼び出します。
- 手順 2 : 言語及び災害種別を選択します。
- 手順 3 : 地図画面上の操作方法
- 手順 4 : マップ印刷機能（PC版のみ）

➤ 手順 1 : 豊見城市WEB版防災マップを呼び出します。

呼び出し方法

➤ 豊見城市ホームページから

<https://www.city.tomigusuku.lg.jp/living//8491/8492/18944>


トップページの左側にあるバナーをクリックしてください。

➤ QRコードから

お手持ちのスマホやタブレットのカメラ機能などでQRコードを読み込み、ブラウザで呼び出します。



豊見城市WEB版防災マップ
(多言語対応)



➤ 手順 2 - 1 : 言語及び災害種別を選択します。

■ トップ画面で言語を選択

豊見城市WEB版防災マップ

言語を選ぶ

ご確認されたい言語をお選びください

 日本語	 English	 简体中文	 繁體中文	 한국어
日本語	英語	中国語（簡体）	中国語（繁体）	韓国語

このページのお問い合わせ先

豊見城市役所 総務企画部 防災管財課

〒901-0292

沖縄県豊見城市字宜保一丁目1番地1

電話番号：098-850-8165

➤ 手順 2 - 2 : 言語及び災害種別を選択します。

■ 災害種別を選択

豊見城市WEB版防災マップ

災害から選ぶ

ご確認されたい災害をお選びください



土砂災害に関するマップ

津波に関するマップ

高潮に関するマップ

洪水に関するマップ

このページのお問い合わせ先

豊見城市役所 総務企画部 防災管財課

〒901-0292

沖縄県豊見城市字宜保一丁目1番地1

電話番号 : 098-850-8165

➤ 手順 2 - 3 : 言語及び災害種別を選択します。

災害種別を選択すると、利用条件を確認する画面へ移動します。

豊見城市WEB版防災マップ

確認事項

「豊見城市WEB版防災マップ」のご利用に際しましては、あらかじめ**利用条件**を必ずご確認ください。
利用条件の全ての内容をご確認のうえ、同意いただける場合は、ページ下の「同意する」ボタンを選択してください。
同意いただけない場合は、ページ下の「同意しない」のボタンを選択してください。

利用条件はこちらをクリックして、
ご確認ください。

同意する

同意しない

→ 言語の選択画面に戻ります。

↓ 地図画面へ移動します。

土砂災害警戒（特別警戒）区域
土砂災害警戒区域は、土砂災害が発生した場合に住民に被害が生じる恐れのある区域です。
土砂災害特別警戒区域は、土砂災害警戒区域の中でも特に危険な区域で、建築物に崩壊が生じ、著しい危害が生じる恐れのある区域です。

土石流（警戒区域）
土石流は、大量の土・石・砂等が集中豪雨など大量の水と混じり合って流れ出てくるので、速度が速く大きな破壊力を持っています。

急傾斜地の崩壊（特別警戒区域）
急傾斜地のうち、特に危険な区域である特別警戒区域を示しています。

急傾斜地の崩壊（警戒区域）
地中にしみ込んだ水で斜面が突然崩れ落ちます。瞬時に崩れ落ちるため、避難が遅れがちになります。また、地震が原因で起こることもあります。

地滑り（警戒区域）
粘土などの滑りやすい地盤が一度に広い範囲で動き出します。速度はゆるやかですが、発生すると広い範囲で道路や建物に被害をもたらします。

警戒区域情報
※一部のデータが反映されていないため、PDFをご確認ください

➤ 手順 3 - 1 : 地図画面上の操作方法

住所検索・災害種別の変更

住所検索 : 枠内に住所を入力すると画面の中心に入力した住所が表示されます。
「施設名称」での検索はできません。

災害種別の変更 : クリックすると確認したいマップに切り替わります。

住所検索

土砂災害 津波災害 洪水浸水 高潮浸水 その他
警戒区域 想定区域 予想区域

マップ印刷 凡例の説明

土砂災害警戒（特別警戒）区域
土砂災害警戒区域は、土砂災害が発生した場合に住民に被害が生じる恐れのある区域です。土砂災害特別警戒区域は、土砂災害警戒区域の中でも特に危険な区域で、建築物に損壊が生じ、著しい危害が生じる恐れのある区域です。

土石流（警戒区域）
土石流は、大量の土・石・砂等が集中豪雨など大量の水と混じり合って流れてくるので、速度が速く大きな破壊力を持っています。

急傾斜地の崩壊（特別警戒区域）
急傾斜地のうち、特に危険な区域である特別警戒区域を示しています。

急傾斜地の崩壊（警戒区域）
地中にしみ込んだ水分で斜面が突然崩れ落ちます。瞬時に崩れ落ちるため、避難が遅れがちになります。また、地震が原因で起こることもあります。

地滑り（警戒区域）
粘土などの滑りやすい地盤が一度に広い範囲で動き出します。速度はゆるやかですが、発生すると広い範囲で道路や建物に被害をもたらします。

警戒区域情報
※一部のデータが反映されていないため、PDFをご確認ください

©2022 ZENRIN DataCom
地図データ©2022 ZENRIN

➤ 手順 3 - 2 : 地図画面上の操作方法

■ 地図画面の操作方法

【地図画面】 : マウスのスクロールを上に戻すとマウスの位置を中心として地図画面の拡大、下に回すと縮小することができます。マウスの左ボタンをクリックしたまま動かすと地図画面の表示位置を移動することができます。

住所検索

土砂災害 津波災害 洪水浸水 高潮浸水 その他

警戒区域 想定区域 予想区域

マップ印刷 凡例の説明

移動

拡大・縮小

【指定緊急避難場所】
名称：とよみ公園
住所：豊見城市字真玉橋428-21

洪水：○
崖崩、土石流、地滑：×
高潮：○
地震：○
津波：○

現在地からの距離：約2,689m

指定緊急避難場所をクリックすると、災害種別で、適しているかの「○」「×」が吹き出しに表示されます。

土砂災害警戒（特別警戒）区域
土砂災害警戒区域は、土砂災害が発生した場合に住民に被害が生じる恐れのある区域です。土砂災害特別警戒区域は、土砂災害警戒区域の中でも特に危険な区域で、建築物に損壊が生じ、著しい危害が生じる恐れのある区域です。

土石流（警戒区域）
土石流は、大量の土・石・砂等が集中豪雨など大量の水と混じり合って流れてくるので、速度が速く大きな破壊力を持っています。

急傾斜地の崩壊（特別警戒区域）
急傾斜地のうち、特に危険な区域である特別警戒区域を示しています。

急傾斜地の崩壊（警戒区域）
地中にしみ込んだ水分で斜面が突然崩れ落ちます。瞬時に崩れ落ちるため、避難が遅れがちになります。また、地震が原因で起こることもあります。

地滑り（警戒区域）
粘土などの滑りやすい地盤が一度に広い範囲で動き出します。速度はゆるやかですが、発生すると広い範囲で道路や建物に被害をもたらします。

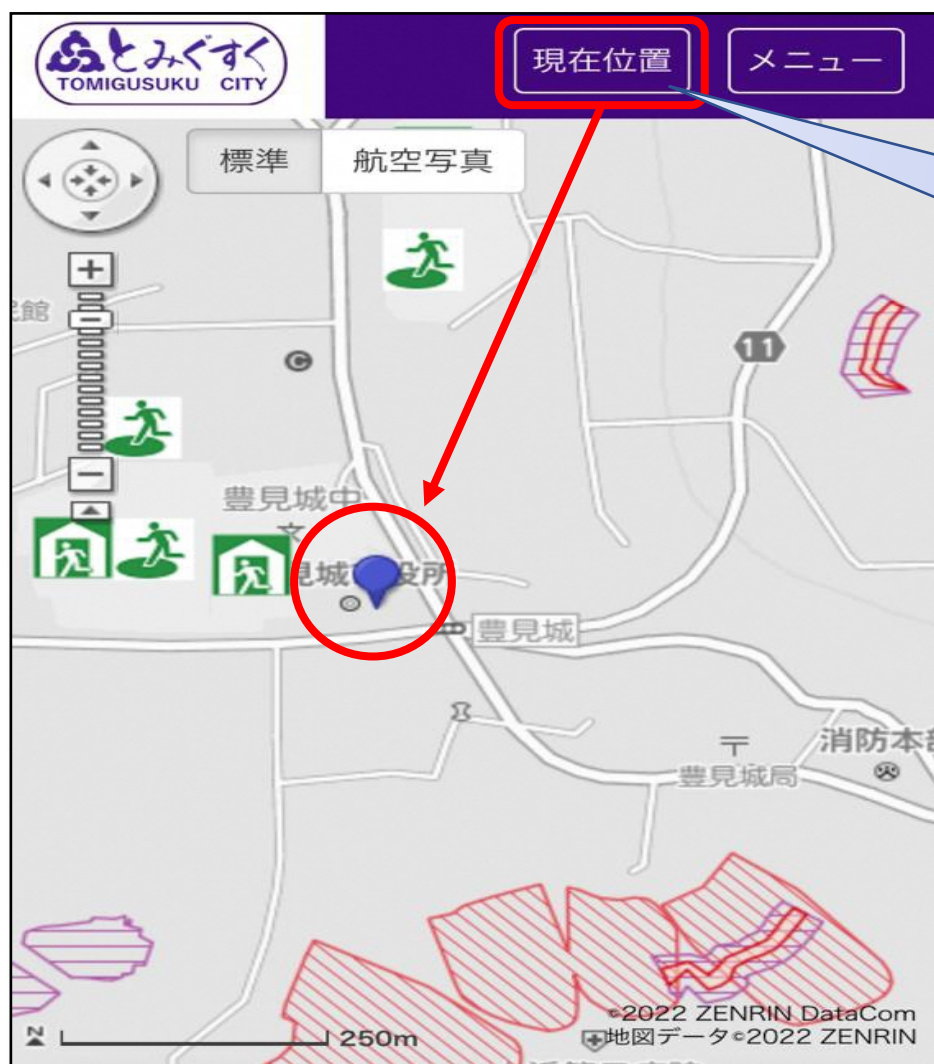
警戒区域情報
※一部のデータが反映されていないため、PDFをご確認ください

©2022 ZENRIN DataCom
地図データ©2022 ZENRIN

➤ 手順 3 - 3 : 地図画面上の操作方法

■ スマートフォンのGPS機能を使った位置情報の取得

スマートフォンにて豊見城市WEB版防災マップを利用した場合、最初の中心位置は利用者の現在地となります。



GPS機能を使用すれば現在地を捕捉し、利用者の周辺情報（ご自宅周辺の災害リスク、最寄の避難所など）を確認できます。

※「現在位置」ボタンを選択して現在地を捕捉するためには、お使いのスマートフォンの「プライバシー設定」で、使用するブラウザに対して位置情報サービスを「オン」に設定する必要があります。

➤ 手順 3 - 4 : 地図画面上の操作方法

航空写真への切り替え機能

住宅地図を航空写真に切り替えて閲覧することができます。

タブをクリックして、「住宅地図」と「航空写真」を切り替えます。

【指定避難所】
名称：豊見城ニュータウン自治会館
住所：豊見城市字根差部66-5
現在地からの距離：約2,181m

【指定避難所】
名称：豊見城ニュータウン自治会館
住所：豊見城市字根差部66-5
現在地からの距離：約2,181m

地図上に示す記号の凡例	
	指定避難所 安全を確認した後に開設します。
	指定緊急避難場所 命を守るために避難するグラウンドなどの広い場所。
	津波避難ビル 津波からの避難が困難な場合に、一時避難するための建物。

急傾斜地のうち、特に危険な区域である特別警戒区域を示しています。

急傾斜地の崩壊（警戒区域）
地中にしみ込んだ水分で斜面が突然崩れ落ちます。瞬時に崩れ落ちるため、避難が遅れがちになります。また、地震が原因で起こることもあります。

地滑り（警戒区域）
粘土などの滑りやすい地盤が一度に広い範囲で動き出します。速度はゆるやかですが、発生すると広い範囲で道路や建物に被害をもちます。

警戒区域情報
※一部のデータが反映されていないため、PDFをご確認ください

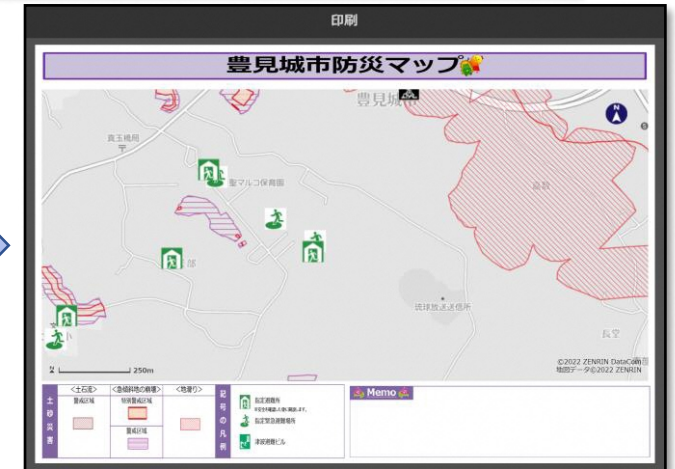
➤ 手順4：マップ印刷機能（PC版のみ）

操作方法

画面に表示している地図を、印刷することができます。（メモ欄付き）



【印刷の向きを選択してプレビューボタンを押します。】



【印刷プレビュー画面に移ります。】