



# TOMIGUSUKU

## 豊見城市市勢要覧 2024 概 要 版

“ 響(とよ)むまち とみぐすく ”



# CONTENTS

- 1 市長挨拶
- 2 豊見城市の概要
- 3 市章・市花・市木・市鳥・市歌・音頭
- 4 未来へ成長するわが街とみぐすく
- 6 食・農産物・特産品
- 7 漫湖干潟
- 8 祭り・イベント
- 10 豊見城市エリアマップ
- 12 基本理念・豊見城市市民憲章
- 13 まちづくりのテーマ（将来像）
- 14 政策展開の基軸
- 15 まちづくり5つのテーマ
- 16 子どもが活きる夢と希望にみちたまち
- 17 健康で明るくたがいに助け合うあたたかいまち
- 18 活気ある豊かなまち
- 19 環境に優しい住みよいまち
- 20 安全安心な協働のまち
- 21 姉妹都市
- 22 議会・議員紹介
- 24 統計でみる市民生活



市公式  
HP



市公式  
YouTube



市公式  
アゴマゴちゃんねる



市公式  
Instagram



# 市長挨拶

沖縄県の南部に位置する本市は、平成14年に豊見城村から豊見城市へ市制施行し、目覚ましい発展を遂げてきました。近年では、市区別の年少人口比率が全国一となり、子どもが多く夢と希望に満ちたまちとして、将来性が期待されています。

本市は、令和3年3月に、今後のまちづくりの基本方針となる「第5次豊見城市総合計画」を策定しました。本計画では、「響(とよ)むまち・豊見城」を基本理念に、「Welcomeな思いで ハートがつながり みんなで彩るまち とみぐすく」をまちづくりのテーマとし、「子どもを産み育てやすいまち とみぐすく」「誰もが安心して暮らせるまち とみぐすく」「地の利を活かして持続的に発展するまち とみぐすく」を政策展開の基軸に、SDGsの理念を念頭に、おいた政策を展開してまいります。

また、本市における新たな成長戦略として、スポーツを軸とした産業を位置づけ、『新たな富を生みだすまちづくり』の推進をはじめ、市民の幸福と市の発展を実現するため、職員とともに『すべての市民に寄り添い、市民のためのまちづくり』に取り組んでまいります。

この市勢要覧では、本市の新たなまちづくりの取組みや文化、特産品などの情報を一部掲載しています。より一層本市への理解と関心を深めていただき、さらなる市勢発展のお力添えをいただければ幸いです。



とくもと つぐと

豊見城市長 徳元 次人

## Greeting from the Mayor

Located in the southern part of Okinawa Prefecture, Tomigusuku City was reorganized from Tomigusuku Village in 2002 and has achieved remarkable development. In recent years, our child population ratio by city and ward has become the highest in Japan, and the city is expected to have great potential as a land of hopes and dreams filled with children.

In March 2021, the city formulated the “Fifth Master Plan of Tomigusuku City,” which serves as the basic policy for future community development. This plan is based on the principle of “Toyomu Machi (Resonating City) Tomigusuku,” and we will formulate policies focusing on the principles of SDGs under the theme of city development, “Tomigusuku: The city where our hearts connect with the welcoming spirit and each person shines differently,” and under the frameworks of policy development, “Tomigusuku: The city where it is easy to have and raise children,” “Tomigusuku: The city where everyone can live with confidence,” and “Tomigusuku: The city where we can grow sustainably by taking advantage of the terrain.”

In addition, we select sport and several other industries as the targets of the city’s new growth strategy, and promote “city planning for building new wealth.” We work together with the city employees to realize the well-being of citizens and development of the city pursuing “city development for citizens by living with and supporting every one of them.”

This City Guide contains information on some of the city’s new community development initiatives, culture, and specialty products. We hope that this guide will help increase your understanding and interest in this city, and that we will receive your continued support for the city’s development.







## 豊見城市の概要

本市は、沖縄本島南部に位置し、北は県都の那覇市に隣接、東は南風原町、八重瀬町、南は糸満市に隣接しています。面積は19.33km<sup>2</sup>。

「豊見城(とみぐすく)」の地名は、後の山南(南山)王 汪応祖(おうおうそ・わんおうそ)が漫湖を眺望する丘陵上に築城したグスクを「とよみ城(ぐすく)」と称したことが由来です。「とよむ(鳴響む)」とは、おもろそうしに記載もある美称のひとつで、名声の高いさまを表しています。時代を経て「とみぐすく」となり現在に続いています。古琉球の時代には豊見城間切と呼ばれ、中山に対する山南の要衝地として重要な位置にあり、間切名の由来である「豊見城グスク」をはじめ、各所にグスクが築かれました。当初の豊見城間切の範囲は現在の市域のみならず、現在的那覇市、糸満市、八重瀬町の一部に跨る大きな領域を持っていました。それから様々な時代の変遷を経て、明治41(1908)年の島嶼町村制施行により、豊見城、地覇、志茂田、座波名、喜久嶺、保栄茂、翁長、高良、高入端、良長、真嘉部の11字をもって、「豊見城村」が誕生しました。

本土復帰以降、肥沃な農地に恵まれた人口10,000人弱のおだやかな農村から、那覇市を中心とした都市圏域の拡大により市内各地で住宅団地の建設や宅地開発が進み市街化が進行した結果、急激に人口が増加することで都市として大きく発展し平成14年(2002)年4月1日には単独市制施行を果たしました。

市制施行以来、地先等への企業誘致、雇用拡大を行うことで新たな活力が生まれ、全国の市を対象に集計された「全都市／成長力ランキング」※1において、常に上位にランキングされました。また、子どもが多く、市区別年少人口比率※2においても、全国1位となっています。

一方、本市の土壌は保水性に富んでいるため、昔から農業の盛んな地域で、戦前はサトウキビ、戦後は葉野菜づくりが行われてきました。近年ではこれらに加え、ビニールハウス栽培などを中心に都市近郊型の農業がおこなわれ、マンゴー、トマトなどが栽培されており、現在では、都市と緑が調和し、子どもが多い希望溢れる街として発展を遂げています。

※1 (株)東洋経済新聞社 都市データバック 成長力ランキング(平成28年～平成30年は1位)

※2 住民基本台帳に基づく人口、人口動態及び世帯数(令和4年1月1日現在)年少人口割合、生産年齢人口割合、老年人口割合の大きい市区【日本人住民】(令和4年人口)

### Outline of Tomigusuku City

Tomigusuku City is located in the southern part of the main island of Okinawa, adjacent to Naha City, the prefectural capital to the north, Haeburu Town and Yaese Town to the east, and Itoman City to the south. It has a geographic area of 19.34 km<sup>2</sup>.

The name "Tomigusuku" originates from the name of a gusuku (castle) built by the future king of Nanzan, Ou Ooso, on a hill overlooking Lake Man. The name "Toyomu" is one of the eulogistic names mentioned in the Omorososhi (a compilation of ancient poems and songs), and indicates a high degree of fame. Through the ages, the name was changed to "Tomigusuku" and has continued to this day. In the old Ryukyu period, the area was called Tomigusuku Magiri, and was located in an important position as a strategic point south of the mountains against Nakayama. In the beginning, the area of Tomigusuku was not only the area of the present city, but also covered the area of present Naha City, Itoman City, and a part of Yaese Town. Since then, various changes have taken place, and in 1908 (Meiji 41), with the enactment of the island township system, Tomigusuku Village was born, comprising the following 11 villages: Tomigusuku, Chiha, Shimoda, Zahana, Kikumine, Bin, Onaga, Takara, Takanoha, Yoshinaga, and Makabu.

Since Okinawa's return to the mainland, the city has grown from a quiet farming village with a population of less than 10,000, blessed with fertile farmland, to a city with a rapidly growing population as a result of the expansion of the urban area centered on Naha City, which led to the construction of housing complexes and the development of residential land in various parts of the city. On April 1, 2002 (Heisei 14), it achieved its goal of becoming an independent city.

Since its establishment as a city, Tomigusuku City has been attracting companies to the area and expanding employment to create new vitality, and has always been ranked high in the "All Cities Growth Potential Ranking," which is a nationwide ranking of cities. The city also has a large number of children, and ranks first in Japan in terms of the ratio of young population by city ward.

The city's soil is rich in water retention and has always been a prosperous agricultural area, where sugar cane was grown before World War II and leafy vegetables after the war. In recent years, suburban agriculture, mainly plastic greenhouse cultivation, has also been carried out, and mangoes and tomatoes are grown. Today, the city has developed into a harmonious blend of urbanization and greenery, a city full of hope with many children.





# 市章・市花・市木・市鳥（豊見城市歌・豊見城音頭）



市章

豊見城（とみぐすく）の「と」を三つ配して「とみ」とし、積み重ねた円形は「城（ぐすく）」を表す。

組み合わせた三つの円形は、それぞれ中心への対話をもたらし、「調和・団結」を表す。

外に伸びる矢印は、無限への広がり、「発展」を示し、全体の図案は、「調和と限りない発展を築きあげる」豊見城市民の意気を示す。



市花（ブーゲンビレア）

赤系統の鮮やかな色が、未来に限りなく伸びゆく豊見城市の情熱を象徴するのにふさわしい花として、住民アンケートを基に昭和56年11月1日に制定。晩秋から3月までが最盛開花期。



市木（リュウキュウコクタン）

黒光りする艶と堅い材質から、三線や家造りに使用されている木。豊見城市の発展を担う住民のたくましい力を象徴するに最もふさわしい木として、住民アンケートを基に昭和56年11月1日制定。



写真提供：沖縄野鳥の会

市鳥（クロツラヘラサギ）

朝鮮半島北西部と中国東北部で繁殖し、日本、台湾などで越冬する鳥。本市は重要な飛来地であり、水辺の自然が象徴される身近な鳥として、市民等アンケートを基に令和5年2月1日に制定。



豊見城市歌  
昭和五十二年七月一日制定  
作詞 拝根光正  
作曲 田場盛徳

一、古城の丘の 空もえて  
朝日輝く 豊見城  
生気溢るる 我が里に  
踊る希望の 夜は明けて  
あゝ展け行く 豊見城

二、平良の麓 地の利得て  
沃野は展らけ 果てしなく  
流れも尽きぬ 鏡波川の  
自然のめぐみ 抱だきつつ  
あゝ栄え行く 豊見城

三、歴史はふるき 真玉橋  
先人のわざ 受けつぎて  
日に日にあらた 躍進の  
明日を築かん 団結で  
永遠にゆるがぬ 豊見城

豊見城音頭  
昭和五十二年七月一日制定  
作詞 坂口洋隆  
作曲 晋久原恒勇

一、仲の黒潮 しぶきが招く  
夢の浮島 瀬長の島よ  
聞くもなつかや 海軍壕も  
今は平和の 花が咲く  
※ユイヤサーハイヤサー  
かりゆし村ドンドン  
我した豊見城

二、嘉数バンタの 眺めをほめりや  
保栄茂の城がかわいくすねる  
七色元結 伝統秘めて  
花の歴史 摘み咲き  
※ くり返し

三、鏡波の清水を 産湯に浴びた  
ジャーガル育ちは 情けにあつい  
風を袂に 噂を胸に  
引手あまたの 器量良し  
※ くり返し

四、心一つに 音頭をとれば  
甘蔗の穂波も 浮かれておどる  
伸びてうれしや 未だかりに  
我したふるさと 豊見城  
※ くり返し



# TOMIGUSUKU Visions

豊見城ビジョン

## 未来へ成長するわが街 “とみぐすく”



ウミカジテラス・琉球温泉 瀬長島ホテル

本市は、平成14年の市制施行後、全都市 / 成長力ランキングにおいて、常に上位に位置し、人口も右肩上がりが増加し続けている若さがあふれる活力あるまちです。

那覇市のベッドタウンとして宅地開発が急速に進んだことと、大型団地の開発や埋め立てによる豊崎地区の開発などが人口増加の大きな要因となっています。

また、近年では、那覇空港の近くという立地から、水族館やテーマパークも入っている注目のリゾートモールなども新設され、観光産業もますます発展が期待されています。



豊崎海浜公園 豊崎美らSUNビーチ



豊見城市民体育館・豊崎海浜公園テニスコート



道の駅 豊崎



豊崎 ヤシの木ロード（通称）



## Growing into the Future: Our City, Tomigusuku

Since its establishment as a city in 2002, Tomigusuku City has always ranked high in the national ranking of cities/growth potential, and its population has continued to increase steadily, making it a vibrant city full of youth.

The population growth is largely due to the rapid development of residential areas as a bedroom town for Naha City, as well as the development of large apartment complexes and the reclamation of the Toyosaki area.

In addition, in recent years, due to its location near Naha Airport, a new resort mall that includes an aquarium and theme park has been built, and the tourism industry is expected to grow further.



豊崎ライフスタイルセンター TOMITON (とみとん)



沖縄アウトレットモール あしびなー



イーアス沖縄豊崎 (ショッピング モール)



DMM かりゆし水族館

## 【豊崎タウン】

豊崎タウンは「豊見城市地先開発事業」として、当初は工業団地用地として開発予定で、1997年より160haの埋め立てが着工されました。その後は、恵まれた自然、那覇空港へのアクセスの利便性などの立地特性を活かした開発へ計画が発展し、日々発展を続けています。

「豊崎」という地名は、新しく生まれる街にふさわしい名前を広く公募して、その中から選ばれた名前です。緑豊かな豊見城村の「豊」と、豊見城の海に突きだして生まれる土地ということで「崎」の字があてられました。

豊崎…夢と希望がこめられたこの名前は、豊見城市発展のシンボルとして、広く親しまれています。

平成 8 年 2 月埋め立て前



平成 10 年 11 月



平成 11 年 2 月



平成 13 年 3 月



平成 14 年 12 月



平成 26 年 3 月





# 豊穡なる大地の恵みと特産品

## とみぐすくの自慢



県内で初めてマンゴー拠点産地に認定され「マンゴーの里」を宣言



2012年に拠点産地に認定されたトマトや葉野菜の生産も盛んです

## 食・農産物

昔から農業が盛んだった豊見城。戦前はサトウキビ、戦後は葉野菜づくりが主に行われてきました。近年ではビニールハウス栽培などを中心に都市近郊型の農業が行われ、マンゴー、トマトなどの栽培が盛んです。また、マンゴーなどの加工品も多く開発され、豊見城のお土産品として人気を集めています。

## Food and Agricultural Products

Agriculture has always been active in Tomigusuku. Before the war, sugarcane was grown, and after the war, leafy vegetables were mainly grown. In recent years it has shifted to suburban agriculture, mainly growing leafy vegetables in plastic greenhouses. In recent years, suburban agriculture, mainly plastic greenhouse cultivation, has been carried out, and mangoes and tomatoes are widely grown. Many processed products such as mangoes have also been developed and are becoming popular as souvenirs of Tomigusuku.



花卉類の栽培も盛んです  
(バラをはじめ、洋ラン、菊、クレクマなどを生産)



乳用牛、肉用牛や養豚など畜産業も盛んです  
また、山羊の飼育に力を入れる農家もあります。

## とみぐすくの誇り

## 特産品



■マンゴーサブレ  
マンブー



■スッパイマン  
株式会社上間菓子店



■泡盛 忠孝酒造株式会社



■BEER オリオンビール株式会社



■ウージ染め  
豊見城市ウージ染め協同組合



# ラムサール条約登録湿地「漫湖干潟」



漫湖は那覇市と豊見城市にまたがる広大な干潟の名称。琉球王朝時代には「大湖(たいこ)」と呼ばれていましたが、漫々たる水をたたえた風景に感銘を受けた冊封使により「漫湖」と名づけられたと伝えられています。汽水域である漫湖には、マングローブが植樹され湿地帯を形成するようになり、これまでに170種以上の鳥類が観察されています。絶滅が危惧されているクロツラヘラサギなど、渡り鳥の中継地となっており、1999年には、日本で11番目のラムサール条約湿地として登録されました。鳥類の他にもモモイロサギガイやオキシジミなどの希少な生物もここに生息しています。

2003年には、豊見城市に「漫湖水鳥・湿地センター」が設立され、漫湖に生息する生物の展示や資料を集めた図書コーナーをはじめ、マングローブの森の中を様々な生き物を観察しながら歩ける遊歩道も設けられています。環境教育の場としてはもちろん、観光スポットとしても多くの方々に幅広く利用されています。

## Manko Wetland, a Ramsar Convention-registered wetland

Manko is the name of a vast tidal flat that straddles Naha City and Tomigusuku City. Mangroves have been planted in the brackish waters of Lake Man to form a wetland, and so far, more than 170 species of birds have been observed in the area. It is a stopover site for migratory birds such as the endangered Black-faced Spoonbill, and was registered as a wetland site under the Ramsar Convention in 1999, the 11th such site in Japan.

“The Manko Water bird and Wetland Center” has a library with exhibits and materials on the creatures that live in Lake Man, as well as a boardwalk where visitors can walk through the mangrove forest while observing the various creatures. This facility is widely used by many people not only as a place for environmental education, but also as a tourist spot.



漫湖水鳥・湿地センター




1階 エントランス



木道





トマジロー

アゴマゴちゃん

# 伝統と活気

## 祭り・イベント

豊見城市は、成長を続け活気に満ちた街としての一面を持ちながら、古くからの郷土の文化・伝統を今も大切に受け継ぐ精神が共存し、地域を活性化しています。

年間を通して行われる祭りやイベントにも、その特長はよく表れていて、子どもたちや若者向けのスポーツ大会から、観光客向けのイベント、さらには市内の各地区では、古くからの伝統行事が今も継承され地域の結びつきを強めています。

## Festivals and Events

The city of Tomigusuku is a growing and vibrant city, and at the same time, its spirit of passing on the old local culture and traditions is still alive and vitalizing the community. The city's festivals and events held throughout the year reflect these characteristics, from sports tournaments for children and young people to events for tourists, and in each district of the city, traditional events have been passed down from generation to generation, strengthening the bonds of the community.



豊見城ハーリー大会



豊見城市新春健康マラソン・ウォーキング大会



全沖縄こどもエイサーまつり




豊見城市陸上競技大会



全沖縄こどもエイサーまつり





アゴマゴちゃん トマジロー



豊見城市生涯学習フェスティバル



豊見城団地ハロウィンフェスティバル



とみぐすく産業フェスタ

## 地域伝統行事

200 年以上の歴史を有する「保栄茂の巻チ棒」、300 年の歴史がある「高安の龜ゴウ祭り」など、今も各自治区に伝統行事が継承されています。



保栄茂の巻チ棒



高安の龜ゴウ祭



豊見城の綱引き

- 豊見城市新春健康マラソン・ウォーキング大会  
1月中旬 豊崎海浜公園
- 豊見城市生涯学習フェスティバル  
2月中旬  
豊見城市立中央公民館・豊見城総合公園
- 美ら SUN ビーチ海開き  
3月下旬～4月上旬  
美ら SUN ビーチ
- ハーリー由来まつり  
4月下旬～5月上旬  
豊見城グスク・豊見瀬嶺
- 豊見城ハーリー大会  
7月 豊崎海浜公園
- 豊見城の綱引き  
毎年7月～9月 / 市内17の字  
字上田・字渡嘉敷・字平良・字高安・字高嶺  
字長堂・字饒波・字豊見城・字宜保・字与根  
字伊良波・字座安・字渡橋名・字名嘉地  
字翁長・字嘉敷・字保栄茂
- 高安の龜ゴウ祭  
辰年の旧暦8月9日
- 保栄茂の巻チ棒（大豊年祭）  
旧暦8月15日（6年に1回 卯年と酉年）
- 十五夜豊年祭  
旧暦8月15日 字保栄茂・字翁長・字嘉敷
- 豊見城市陸上競技大会  
10月 豊見城総合公園陸上競技場
- 豊見城団地ハロウィンフェスティバル・仮装パレード  
10月 豊見城団地通り
- 豊見城市文化協会総合文化祭
- 全沖縄こどもエイサーまつり
- とみぐすく祭り
- とみぐすく産業フェスタ  
11月 豊崎海浜公園





# 豊見城市

## エリアマップ





魅力的なスポットを紹介します。豊見城市の輝く魅力を、ぜひ体感してください。



# ■24の行政区

西海岸地域	
豊崎 (とよさき) TOYOSAKI	
瀬長 (せなが) SENAGA	
与根 (よね) YONE	
西部地域	
名嘉地 (なかち) NAKACHI	
我那覇 (がなは) GANAHA	
田頭 (たがみ) TAGAMI	
伊良波 (いらは) IRAHA	
渡嘉敷 (とかしき) TOKASHIKI	
座安 (ざやす) ZAYASU	
翁長 (おなが) ONAGA	
保栄茂 (びん) BIN	
渡橋名 (とほしな) TOHASHINA	
中央地域	
豊見城 (とみぐすく) TOMIGUSUKU	
高安 (たかやす) TAKAYASU	
宜保 (ぎぼ) GIBO	
上田 (うえた) UETA	
平良 (たいら) TAIRA	
高嶺 (たかみね) TAKAMINE	
東部地域	
真玉橋 (まだんばし) MADANBASHI	
根差部 (ねさぶ) NESABU	
嘉数 (かかず) KAKAZU	
長堂 (ながどう) NAGADOU	
饒波 (のは) NOHA	
金良 (かねら) KANERA	



16 真玉橋遺構



17 とよみ大橋



18 漫湖水鳥・湿地センター



19 豊見瀬御嶽



20 沖縄空手会館



21 旧海軍司令部豪



22 豊見城市役所



23 高安の竈屋



24 豊見城中央病院



25 豊見城総合公園



26 豊見城市立中央公民館



27 陸上競技場



28 トウドウルチガー (せせらぎ公園)



29 ジョン万次郎記念碑





## 基本理念

### 響(とよ)むまち 豊見城

歴史に育まれた豊見城のアイデンティティ、新たな時代のまちを切り拓く気概、  
そして郷土への愛着を響き合わせ  
調和と限りない発展を築きあげる豊見城市を象徴する普遍的なフレーズです。

### 豊見城市市民憲章

- 一．私たちは、心身をきたえ、健康な明るいまちをつくれます。
- 一．私たちは、きまりと時間を守り、住み良いまちをつくれます。
- 一．私たちは、たがいに助け合う、あたたかいまちをつくれます。
- 一．私たちは、働く喜びをもち、活気ある豊かなまちをつくれます。
- 一．私たちは、教養を高め、夢と希望にみちたまちをつくれます。

平成 15 年 3 月 31 日制定



ウ エ ル カ ム

# Welcome な思いで ハートがつながり みんなで彩るまち とみぐすく

本市は県庁所在地の那覇市に隣接し、沖縄の玄関口である那覇空港からの距離も近いという立地特性を持っており、これまで第1次～第4次にかけての総合計画では、いずれも自然や農村を表す「みどり」と発展を表す「都市」が将来像に織り込まれ、みどりと都市の調和を大事にしながらまちづくりを進めてきました。

この中で、近年の開発による都市化の地域と旧来の農村地域とのバランスが良いと感じる市民が多く、結果として子ども・若者・大人・老人の人口構成バランスも良く、現状の豊見城市をちょうど良い、住みよいまちと感じる市民が多くなっています。

今後は、観光客や転入者等の市外から来られる人や、社会的に弱い立場にある人々も含め、あらゆる人をWelcome（ウェルカムんちゅ）の心で受け入れるとともに、市内において都市化が進む中でも人間関係の希薄化を防ぐような、ハート（心）がつながるまちづくりをめざします。

また、過去から引き継がれてきた自然と都市の調和を引き続き大事にしながら、自然と都市の彩りのある住みよいまちの現状を維持しつつも、ウィズコロナ、ポストコロナの新たな日常への対応など時代の変化に柔軟に丁寧に対応できるよう、デジタル化等の技術革新についてもWelcomeの心で積極的に取り入れ、多様な主体が彩る活力に満ちたまちづくりを進めていきます。

## Tomigusuku City: Communities Colorfully Shaped by All Citizens Whose Hearts Are Connected Through Welcoming Thoughts and Feelings

Tomigusuku City is located next to Naha City, the capital of Okinawa Prefecture, and is close to Naha Airport, the gateway to Okinawa. So far, all of the city's comprehensive plans from the 1st to the 4th have incorporated "greenery," which represents nature and rural areas, and "city," which represents development, into the city's future image, and community development has been promoted while valuing harmony between greenery and the city.

Under these circumstances, there are many citizens who feel that there is a good balance between the urbanized areas due to recent development and the traditional rural areas, and as a result, many citizens feel that there is a good balance in the population composition of children, young people, adults and the elderly, and the current Tomigusuku City is just the right and comfortable city to live in.

In the future, we will accept everyone from outside the city including tourists and people moving to the city, as well as people who are in a socially vulnerable position, with a welcoming heart, and even while urbanization has been progressing within the city, we aim at creating communities where citizens' hearts are connected so that the weakening of human relationships can be prevented.

In addition, while continuing to value the harmony between nature and the city that has been passed down from the past, as well as maintaining the current state of the communities that have a colorful mix of nature and the city and are comfortable to live in, we will proactively adopt technological innovations such as digitization with welcoming thoughts and feelings, and promote the creation of vibrant communities colored by diverse entities, so that we can respond to the new normal of the With-Corona and Post-Corona society.





# 政策展開の基軸

基本理念を重視しながら、まちづくりのテーマ(将来像)及び目標人口の達成に向けた政策展開の基軸として、本市の特性及び今後の時代の潮流を踏まえて、以下の3つを掲げて取り組むこととします。

1

## 子どもを産み 育てやすいまち とみぐすく

“子どもが活きる街づくり”を目指す「子どもの街」宣言のもと、社会全体で子どもを守り育むまちづくりをおこないます。

2

## 誰もが安心して 暮らせるまち とみぐすく

令和12(2030)年までの国際社会共通の目標であるSDGsに着目し、豊見城市らしいSDGsの実現に向け「誰一人取り残さない、優しいまちづくり」をおこないます。

3

## 地の利を活かして 持続的に発展するまち とみぐすく

本市の立地特性である那覇空港・県都那覇市との隣接、市内那覇空港道路インターチェンジ、国道・県道からの交通利便の優位性を活かして、今後も持続的に発展するまちづくりをおこないます。

### The Basis of Policy Development

While focusing on the basic principles, we will adopt the following three policies as the basis of policy development to achieve the theme of urban development (future vision) and the target population, taking into account the characteristics of our city and the trends of the future.

### Tomigusuku: Communities Where It Is Easy to Have and Raise Children

Under the “Communities of Children” declaration, which aims to “create communities where children can thrive,” we will create communities where the society as a whole protects and nurtures children.

### Tomigusuku: Communities Where Everyone Can Live with a Peace of Mind

Focusing on the SDGs, which is a common goal of the international community until 2030, we will “create friendly communities where no one is left behind” toward the realization of SDGs that are unique to Tomigusuku City.

### Tomigusuku: Communities That Develop Sustainably by Making Good Use of Geographical Advantages

We will create communities that will continue to develop in the future by taking advantage of the city's location, such as its proximity to Naha Airport and Naha City, the prefectural capital, and the superiority of traffic convenience from the Naha Airport interchange located within the city as well as national and prefectural roads.



#### SDGs (エスディー・ジーズ) とは

SDGs(Sustainable Development Goals:持続可能な開発目標)は「誰一人取り残さない(leave no one behind)」持続可能でよりよい社会の実現を目指す世界共通の目標です。2015年の国連サミットにおいて全ての加盟国が合意した「持続可能な開発のための2030アジェンダ」の中で掲げられました。2030年を達成年限とし、17のゴールと169のターゲットから構成されています。



目標1「貧困」  
あらゆる場所あらゆる形態の貧困を終わらせる



目標2「飢餓」  
飢餓を終わらせ、食料安全保障及び栄養の改善を実現し、持続可能な農業を促進する



目標3「保健」  
あらゆる年齢のすべての人々の健康的な生活を確保し、福祉を促進する



目標4「教育」  
すべての人に包摂的かつ公正な質の高い教育を確保し、生涯学習の機会を促進する



目標5「ジェンダー」  
ジェンダー平等を達成し、すべての女性及び女児のエンパワーメントを行う



目標6「水・衛生」  
すべての人々の水と衛生の利用可能性と持続可能な管理を確保する



目標7「エネルギー」  
すべての人々の、安価かつ信頼できる持続可能な近代的なエネルギーへのアクセスを確保する



目標8「経済成長と雇用」  
包摂的かつ持続可能な経済成長及びすべての人々の完全かつ生産的な雇用と働きがいのある人間らしい雇用(ディーセント・ワーク)を促進する



目標9「インフラ、産業化、イノベーション」  
強靱(レジリエント)なインフラ構築、包摂的かつ持続可能な産業化の促進及びイノベーションの推進を図る



目標10「不平等」  
国内及び各国家間の不平等を是正する



目標11「持続可能な都市」  
包摂的で安全かつ強靱(レジリエント)で持続可能な都市及び人間居住を実現する



目標12「持続可能な消費と生産」  
持続可能な消費生産形態を確保する



目標13「気候変動」  
気候変動及びその影響を軽減するための緊急対策を講じる



目標14「海洋資源」  
持続可能な開発のために、海洋・海洋資源を保全し、持続可能な形で利用する



目標15「陸上資源」  
陸域生態系の保護、回復、持続可能な利用の推進、持続可能な森林の経営、砂漠化への対処ならびに土地の劣化の阻止・回復及び生物多様性の損失を阻止する



目標16「平和」  
持続可能な開発のための平和で包摂的な社会を促進し、すべての人々に司法へのアクセスを提供し、あらゆるレベルにおいて効果的で説明責任のある包摂的な制度を構築する



目標17「実施手段」  
持続可能な開発のための実施手段を強化し、グローバル・パートナーシップを活性化

(出典：外務省 持続可能な開発目標 (SDGs) と日本の取組より)





# とみぐすく まちづくり 5つのテーマ

The Five Themes of Tomigusuku City's Community Development Plan

THEME  
1

## 子どもが生きる夢と希望にみちたまち

Communities Filled with Dreams and Hopes Where Children Can Thrive

THEME  
2

## 健康で明るくたがいに助け合うあたたかいまち

Healthy, Cheerful, and Warm Communities Where People Help Each Other

THEME  
3

## 活気ある豊かなまち

Vibrant and Affluent Communities

THEME  
4

## 環境に優しい住みよいまち

Environmentally Friendly and Livable Communities

THEME  
5

## 安全安心な協働のまち

Safe and Secure Collaborative Communities





# 子どもが生きる 夢と希望にみちたまち

Communities Filled with Dreams and Hopes Where Children Can Thrive



親と子の成長支援・社会全体での子育て支援の充実を図るとともに、充実した教育及び学習環境での学びや歴史文化を通じた郷土愛の醸成により、誰もが夢と希望にみちたまちを目指します。



We aim at creating communities full of dreams and hopes for everyone by supporting the growth of parents and children, enhancing child-rearing support in society as a whole, and fostering a love for the hometown through education and learning in a rich learning environment and through history and culture.

## 主に関連する SDGs

1 貧困をなくそう



2 飢餓をゼロに



3 すべての人に健康と福祉を



4 質の高い教育をみんなに



8 働きがいも経済成長も



11 住み続けられるまちづくりを



16 平和と公正をすべての人に





# 健康で明るくたがいに 助け合うあたたかいまち

Healthy, Cheerful, and Warm Communities Where People Help Each Other



すべての市民が生涯、健康でいきいきと充実した生活を送れるように、ライフステージに応じた健康意識を高め、健康寿命の延伸、早世の予防、親と子の健やかな暮らしの実現に努めます。

また、戦争の悲惨さと平和の尊さを後世に正しく継承するとともに、高齢者や障害者が住み慣れた地域で安心して暮らせるように支援し、地域のつながり・支え合いを向上させることで、たがいが助け合い、誰もが自分らしく生きられるあたたかいまちを目指します。



In order for all citizens to lead healthy, vigorous, and fulfilling lives throughout their lives, we strive to raise awareness of health according to life stages, extend healthy life expectancy, prevent premature death, and realize healthy lives for parents and children.

In addition, we will pass on the tragedy of war and the preciousness of peace to future generations, support the elderly and disabled so that they can live comfortably in their own familiar neighborhoods, and improve community ties and support so that everyone can help each other and live their own lives in warm communities.

## 主に関連する SDGs

1 貧困をなくそう



3 すべての人に健康と福祉を



4 質の高い教育をみんなに



5 ジェンダー平等を実現しよう



8 働きがいも経済成長も



10 人や国の不平等をなくそう




16 平和と公正をすべての人に





# 活気ある豊かなまち

Vibrant and Affluent Communities



市の立地特性を活かした高付加価値型産業の市内立地・集積を進めながら、農林水産業・商工業・観光業等の各産業分野においてはブランド化・六次産業化・デジタル化等の時代の変化に対応した価値創造に取り組むとともに、多様な働き方が可能となる雇用環境を整えることで、活気に溢れた豊かなまちを目指します。



While promoting the location and accumulation of high-value-added industries in the city by taking advantage of the characteristics of its location, Tomigusuku City will work to create value in response to the changing times, such as branding, senary (sixth-sector) industrialization, and digitalization, in the agriculture, forestry, fisheries, commerce, and tourism industries. We aim at creating vibrant and prosperous communities by creating an employment environment that enables diverse work styles.

## 主に関連する SDGs

2



4



8



9



10



12



14





# 環境に優しい 住みよいまち

Environmentally Friendly and Livable Communities



身近な生活及び自然環境の保全やごみの資源化・減量化等による循環型社会の構築を図り、豊見城市らしい低炭素社会の実現による環境に優しいまちを目指します。

また、次世代にもみどりを引き継ぎながらも住みよいまちとするため、「まちの顔」等の市街地整備を進めながら計画的な土地利用を推進するとともに、市民生活を支える道路・公共交通・公園・緑地・上下水道等の都市基盤の整備を推進します。



We aim at creating an environmentally friendly communities by realizing a low-carbon society that is unique to Tomigusuku City, by building a recycling-oriented society through the preservation of the residents' day-to-day lives and the natural environment and waste recycling and reduction.

In addition, in order to make the town a comfortable place to live while passing on the greenery to the next generation, we will promote planned usage of land while developing the urban area such as the “face of the city,” as well as promote the development of urban infrastructure such as roads, public transportation, parks, green spaces, water supply and sewage systems that support the lives of citizens.

## 主に関連する SDGs

6 安全な水とトイレ  
を世界中に



7 エネルギーをみんなに  
そしてクリーンに



8 働きがいも  
経済成長も



9 産業と技術革新の  
基盤をつくろう



11 住み続けられる  
まちづくりを



12 つくる責任  
つかう責任



13 気候変動に  
具体的な対策を



14 海の豊かさを  
守ろう



15 陸の豊かさも  
守ろう





# 安全安心な協働のまち

Safe and Secure Collaborative Communities



行政における限られた財源・人員等の効果的・効率的な活用を図りながら、市民への適切な情報発信に基づく市政への市民参画を進めるとともに、防災・防犯・交通安全等を始めとした地域の課題解決に向けて自治会、市民活動団体、非営利組織、ボランティア団体、企業等の多様な主体と協働で取り組む、安全安心のまちを目指します。



Along with promoting citizen participation in city administration based on the appropriate dissemination of information to citizens while making effective and efficient use of limited financial resources and administrative personnel, we will aim at creating safe and secure communities where we will collaborate with various entities such as residents' associations, citizen activity groups, non-profit organizations, volunteer groups, and businesses to solve local issues such as disaster prevention, crime prevention, and traffic safety.

## 主に関連する SDGs

1 貧困をなくそう



3 すべての人に健康と福祉を



11 住み続けられるまちづくりを



12 つくる責任つかう責任



13 気候変動に具体的な対策を



16 平和と公正をすべての人に



17 パートナリシップで目標を達成しよう





# 姉妹都市

Sister Cities

## 高千穂町

昭和19年9月に豊見城市の第1国民学校（現在の長嶺小学校）の児童らが高千穂町への学童疎開でお世話になったのが縁で、平成7年8月1日姉妹都市提携を結びました。

### Takachiho Town

We signed a sister city agreement with Takachiho Town on August 1, 1995, because students from the Daiichi National Elementary School in Tomigusuku City (present Nagamine Elementary School) evacuated to the present Takachiho Town in September 1944.



高千穂峡



公式 HP

## 土佐清水市

1851年の2月にジョン万次郎が初めて沖縄に上陸し、半年間、本市の字翁長集落で生活を送ったことを機縁に平成5年2月3日に姉妹都市提携を結びました。

### Tosashimizu City

In February 1851, John Manjiro landed in Okinawa for the first time, and after living for six months in Aza Onaga of our city, and based on this fact, we signed a sister city agreement with Tosashimizu City on February 3, 1993.



足摺岬



公式 HP

## 美郷町

昭和19年8月に豊見城市の第2国民学校（現在の座安小学校）の児童らが北郷村（当時）への学童疎開でお世話になったのが縁で、昭和63年7月29日に姉妹都市締結を結びました。

### Misato Town

We signed a sister city agreement with Misato Town on July 29, 1988, because children from the Daini National Elementary School in the Tomigusuku City (present Zayasu Elementary School) evacuated to then Kitago Village in August 1944.



昴ドーム



公式 HP





# 議会

## City Assembly

豊見城市議会は、市民の選挙を通して選ばれた 22 人の議員で構成され、市の条例や予算などの重要な事項を審議し決定する機関です。

議会は、年4回の定例会（2～3月・6月・9月・12月）と、必要に応じて開催される臨時会があります。

また、慎重かつ効率的に審議するために「総務財政」、「教育民生」、「経済建設」の3つの常任委員会が設置され、議案だけでなく、市民の要望である請願や陳情などの審議も行います。

この他にも円滑な議会運営を行うために「議会運営委員会」が設置されており、また、特定の事件について必要に応じて設置される特別委員会があります。

議会は、市民のために行政が適正に推進されるかチェック機能を十分に発揮し、市民の声を市政に反映させる最終意思決定機関として、市の発展に取り組んでいます。

The Tomigusuku City Assembly is composed of 22 members elected by citizens through elections and is an organization that deliberates and decides on important matters such as city ordinances and budgets.

The Assembly convenes four times a year (in February to March, June, September, and December) and holds extraordinary sessions as necessary.

In addition, in order to deliberate carefully and efficiently, three standing committees – “General Affairs and Finance,” “Education and Civil Service,” and “Economy and Construction” – are set up to deliberate not only on items on the agenda but also on petitions and requests from citizens.

In addition to these, there is an “Assembly Steering Committee” for ensuring smooth operation of the Assembly, and there are also special committees set up as needed for specific cases.

The Assembly fully exercises its checking function to ensure that the administration is properly promoted for the citizens, and as the final decision-making body for reflecting the citizens’ voices in the city administration, it is working on the development of the city.



# 豊見城市議会議員

Tomigusuku City Council Members



議長 外間 剛



副議長 大田 正樹



宜保 龍平



新垣 繁人



長嶺 吉起



新垣 龍治



高山 美雪



瀬長 恒雄



吉濱 智也



宜保 安孝



川満 玄治



新垣 亜矢子



波平 邦孝



真栄里 保



瀬長 宏



要 正悟



伊敷 光寿



大田 善裕



楚南 留美



赤嶺 吉信



宮城 恵



仲田 政美



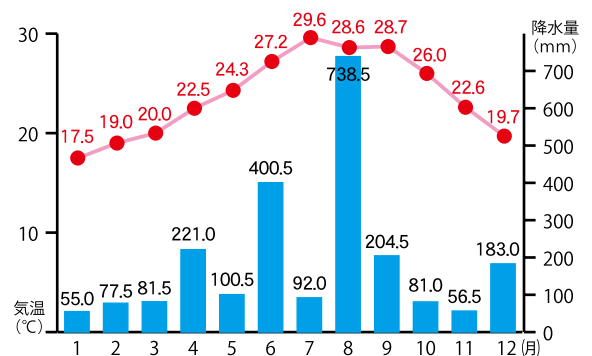


## 位置と面積（令和4年10月現在）

位置		面積
最東端	東経 127 度 42 分 50 秒	19.33km <sup>2</sup>
最西端	東経 127 度 37 分 52 秒	
最南端	北緯 26 度 08 分 29 秒	
最北端	北緯 26 度 11 分 54 秒	

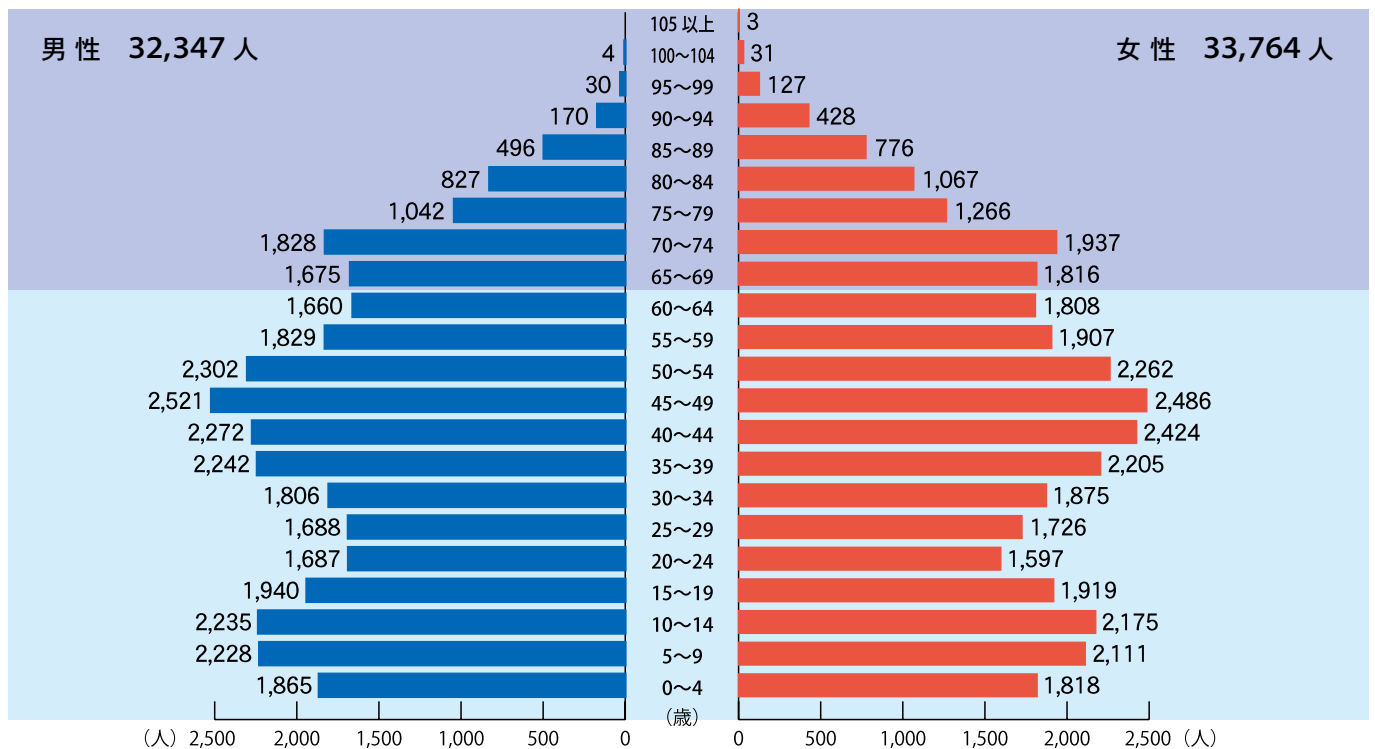
資料：国土地理院・沖縄県データ

## 気温と降水量（2023年月別）



資料：沖縄気象台観測データ

## 年齢別人口ピラミッド（令和6年1月31日 現在）（平均年齢 男性 40.9 女性 42.2 全体 41.17）（65歳以上の割合 20.5%）



## 住民登録人口の推移



資料：市民課



## ■ 間切時代

明治12年(1879年)、琉球藩が廃止され、代って沖縄県が設置される(廃藩置県)。

明治13年6月(1880年)、東風平間切に島尻郡地方役所が設置され、豊見城間切も同役所に属した。

明治29年(1896年)～明治40年(1907年)、この11年間で郡区が編成され、区、および間切に特別の自治機関が設けられ徴兵令の施行、土地整理が行われて税制が改正されたのもこの時期である。

明治30年(1897年)、沖縄県間切島吏員規則が発布され、豊見城間切番所は豊見城間切役場と改称、地頭代以下の吏員も廃止された。代って間切長の下に収入役、書記、学務員、勸業員が置かれ、各部落に村頭(ムラガシラ)がおかれた。郡長の推せんで初代間切長には外間安德氏(字高安出身)と助役が知事の任命を受けた。

## ■ 村制の施行

明治41年(1908年)3月に沖縄県島嶼町村制が発布され、4月1日から実施。この制度によって間切・島を村(そん)に、村(むら)を字と改称、間切長を村長に、村頭は区長に改称された。具志保門氏(字豊見城出身)が初代村長となる。

大正9年(1921年)、一般町村制が施行された。村会議員は、納税額によって区別された一級、二級の有権者により選任されたが、村長は、この村議によって選任。この時、豊見城村長に運天勤平氏(字我那覇)、助役に當銘清一氏(字保栄茂)が選任された。

## ■ 戦後のあゆみ

昭和 20 (1945) 年	11月	糸満地区の移動が許可され、瀬長清氏が先発帰村し字伊良波に村民受入体制を整える。
21 (1946) 年	3月	諸物資の有料制、通貨復活、有給制実施準備のため村役所に会計課を設置
		伊良波より一部を除き各部落へ移動開始
	4月	村長に瀬長清氏が軍より任命される(9代)
		上田校、座安校、長嶺校の三校を設立
23 (1948) 年	4月	豊見城中学校設立
	10月	南部農林高等学校開校
31 (1956) 年	7月	真玉橋落成
33 (1958) 年	5月	役所庁舎落成式
41 (1966) 年	4月	豊見城高等学校開校
47 (1972) 年	8月	村立上田、平良保育所開所
48 (1973) 年	4月	村立座安幼稚園開園式
50 (1975) 年	4月	豊見城小学校の創立
	9月	村立座安保育所開所
	12月	糸満市、豊見城村共同清掃工場完成
52 (1977) 年	9月	村立長嶺保育所開所
55 (1980) 年	4月	新設長嶺中学校開校

## ■ 沖縄戦前後の概況

昭和19年(1944年)8月～9月、沖縄戦突入に備え、学童疎開 200 余名を宮崎県に送り出す。一般疎開はその翌年、大宜味村へ移動を開始、10月10日には那覇市が大規模な空襲を受け、本島上陸の様相が次第に色濃くなっていく中、住民も陣地構築等に要する労務の提供や非常食糧の増糧など、臨戦体制下の日常生活を余儀なくされた。

昭和20年(1945年)、4月1日、米軍の本島中部上陸により沖縄戦が本格的に始まる。当初、米軍の上陸地は与根、瀬長海岸との情報もあり、当該部落の住民が軍命により移動させられる事態もあった。5月下旬、戦線の南下に伴い、村内に留まっていた住民も大部分が島尻南部へと避難。苛烈極まる弾雨の中をさまよい、多数の人命を失った。6月13日には、字豊見城、小禄の陣地を死守していた大田少将率いる海軍部隊4千名が玉砕。押し寄せる“鉄の暴風”によって村内は焦土と化し、真玉橋、豊見城城跡など古くから伝わった多くの文化財を失った。6月23日沖縄戦終結。生き残った人々は本島内九地区に収容されていたが同年9月、軍政府より南部地区の移動許可指令が下され、11月には当時村長であった瀬長清氏が先発帰村、字伊良波に受入体制を整え、村民を迎え入れた。

昭和21年(1946年)3月、字伊良波より、一部を除いて住民が各字の固有住居へと復帰開始、村づくりの復興が始まる。同年4月4日には軍任命により瀬長氏が戦後最初の村長に就任し村行政機能が再建された。

昭和 56 (1981) 年	4月	豊見城南高等学校開校
61 (1986) 年	8月	伊良波中学校開校式典・祝賀会
62 (1987) 年	4月	伊良波小学校・幼稚園開校・開園式典祝賀会
平成 7 (1995) 年	3月	とよみ小学校開校
8 (1996) 年	3月	村立中央図書館が完成(落成式)
9 (1997) 年	10月	豊見城警察署が開署
10 (1998) 年	4月	糸満市・豊見城村清掃施設組合「ごみ焼却処理施設・粗大ごみ処理施設」本格稼働
14 (2002) 年	3月	市役所第二庁舎(字翁長)での業務がスタート
	4月	開市式を開催(豊見城市誕生)
	11月	真玉橋完成式開催
15 (2003) 年	5月	漫湖水鳥・湿地センターが開所
22 (2010) 年	5月	豊崎美らSUNビーチオープン
24 (2012) 年	4月	豊崎幼稚園・豊崎小学校の開校・開園記念式典が開催
27 (2015) 年	4月	ゆたか幼稚園・ゆたか小学校開園・開校式典
30 (2018) 年	8月	豊見城市消防本部新庁舎落成記念式典・祝賀会
	12月	豊見城市役所新庁舎落成記念式典・祝賀会



# TOMIGUSUKU

---

## 豊見城市市勢要覧 2024

### 概 要 版

---

---

発 行

---

豊見城市

〒901-0292 沖縄県豊見城市宜保一丁目1番地1  
TEL:098-850-0024(代表) FAX:098-850-5343

<https://www.city.tomigusuku.lg.jp>

発行/令和6年3月(2024年3月)

制作・印刷/第一印刷株式会社