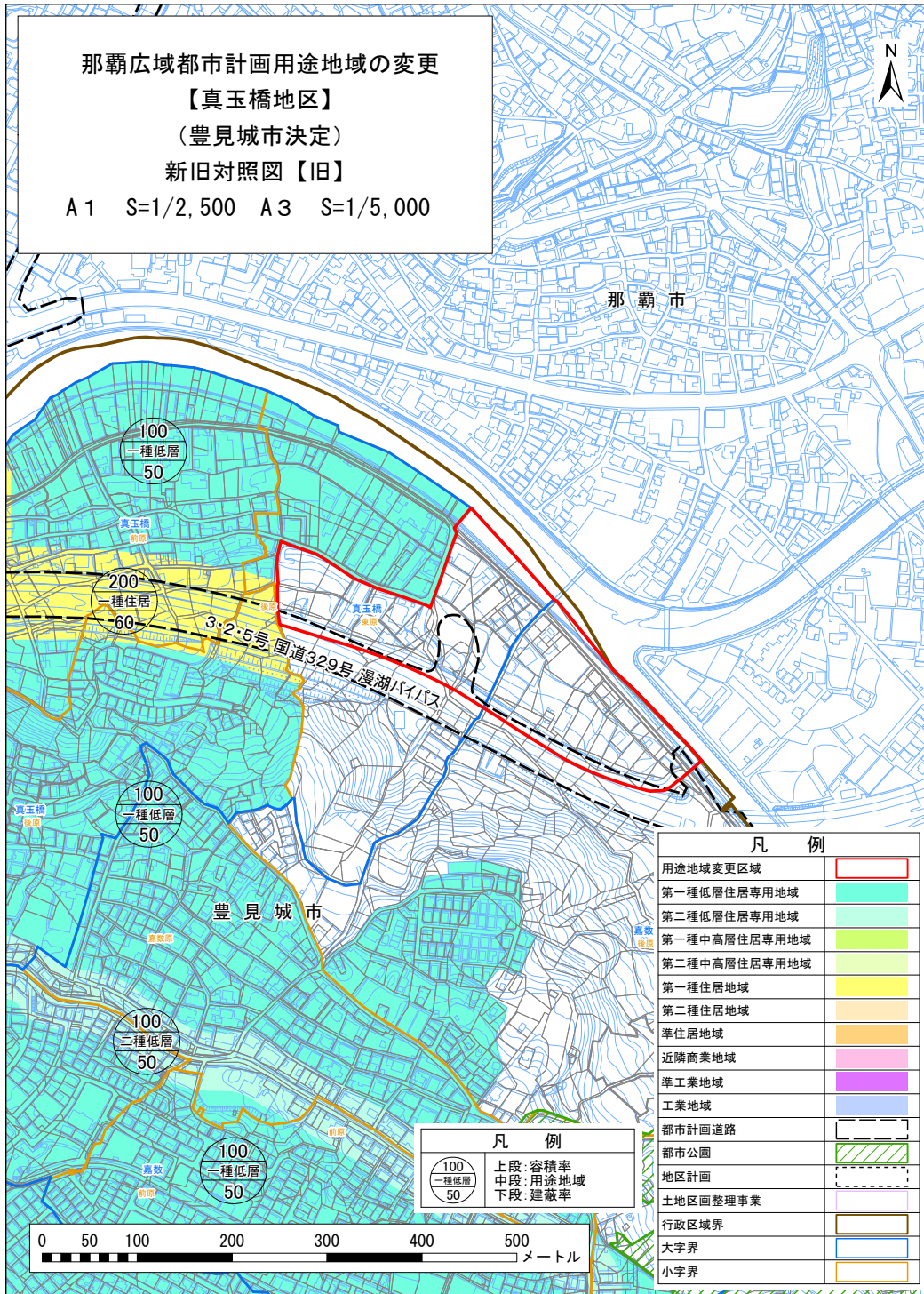


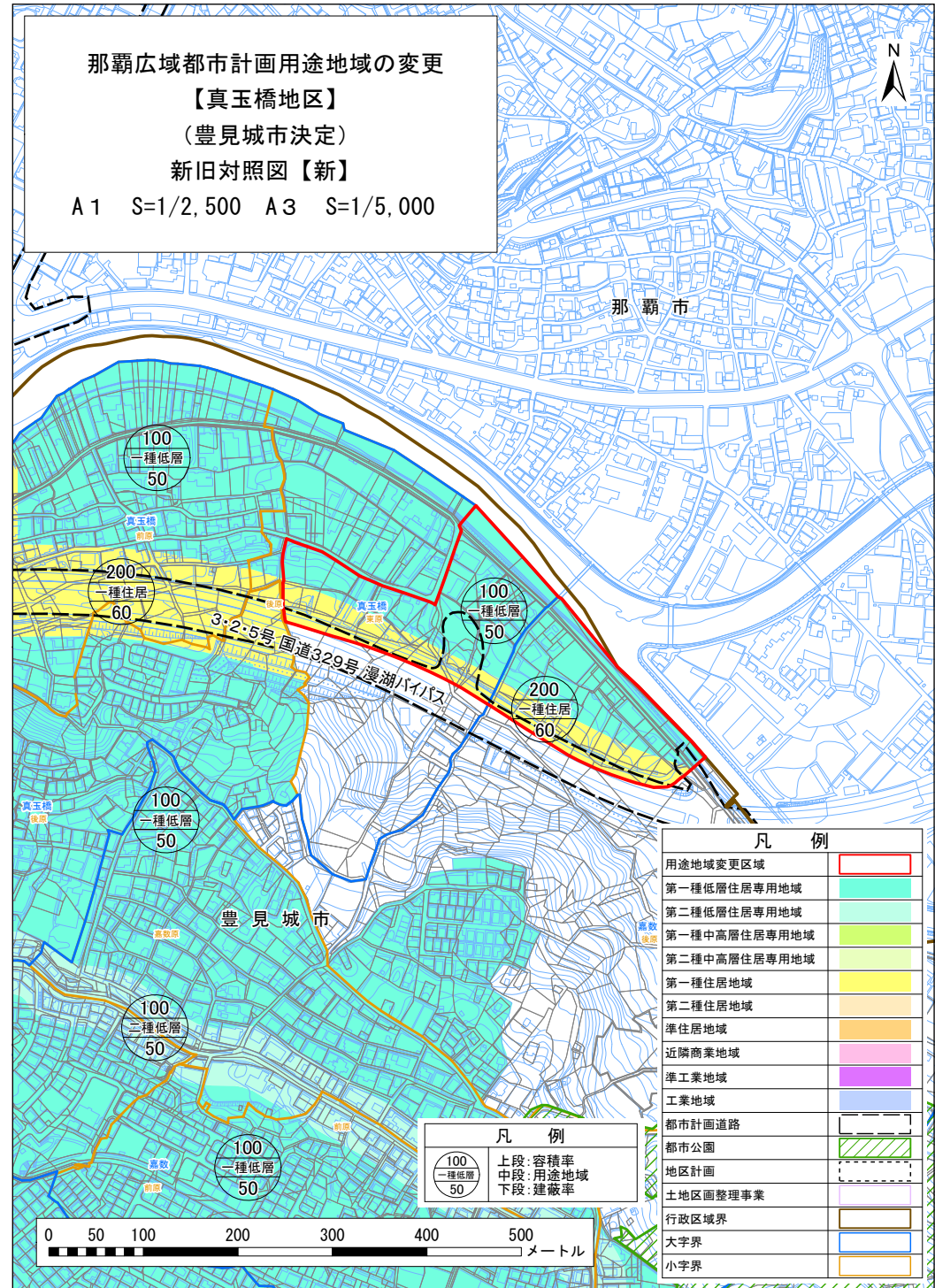
那覇広域都市計画用途地域の変更
 【真玉橋地区】
 (豊見城市決定)
 新旧対照図【旧】
 A1 S=1/2,500 A3 S=1/5,000



凡例	
用途地域変更区域	
第一種低層住居専用地域	
第二種低層住居専用地域	
第一種中高層住居専用地域	
第二種中高層住居専用地域	
第一種住居地域	
第二種住居地域	
準住居地域	
近隣商業地域	
準工業地域	
工業地域	
都市計画道路	
都市公園	
地区計画	
土地区画整理事業	
行政区界	
大字界	
小字界	

凡例	
100	上段:容積率
100	中段:用途地域
50	下段:建蔽率

那覇広域都市計画用途地域の変更
 【真玉橋地区】
 (豊見城市決定)
 新旧対照図【新】
 A1 S=1/2,500 A3 S=1/5,000



凡例	
用途地域変更区域	
第一種低層住居専用地域	
第二種低層住居専用地域	
第一種中高層住居専用地域	
第二種中高層住居専用地域	
第一種住居地域	
第二種住居地域	
準住居地域	
近隣商業地域	
準工業地域	
工業地域	
都市計画道路	
都市公園	
地区計画	
土地区画整理事業	
行政区界	
大字界	
小字界	

凡例	
100	上段:容積率
100	中段:用途地域
50	下段:建蔽率

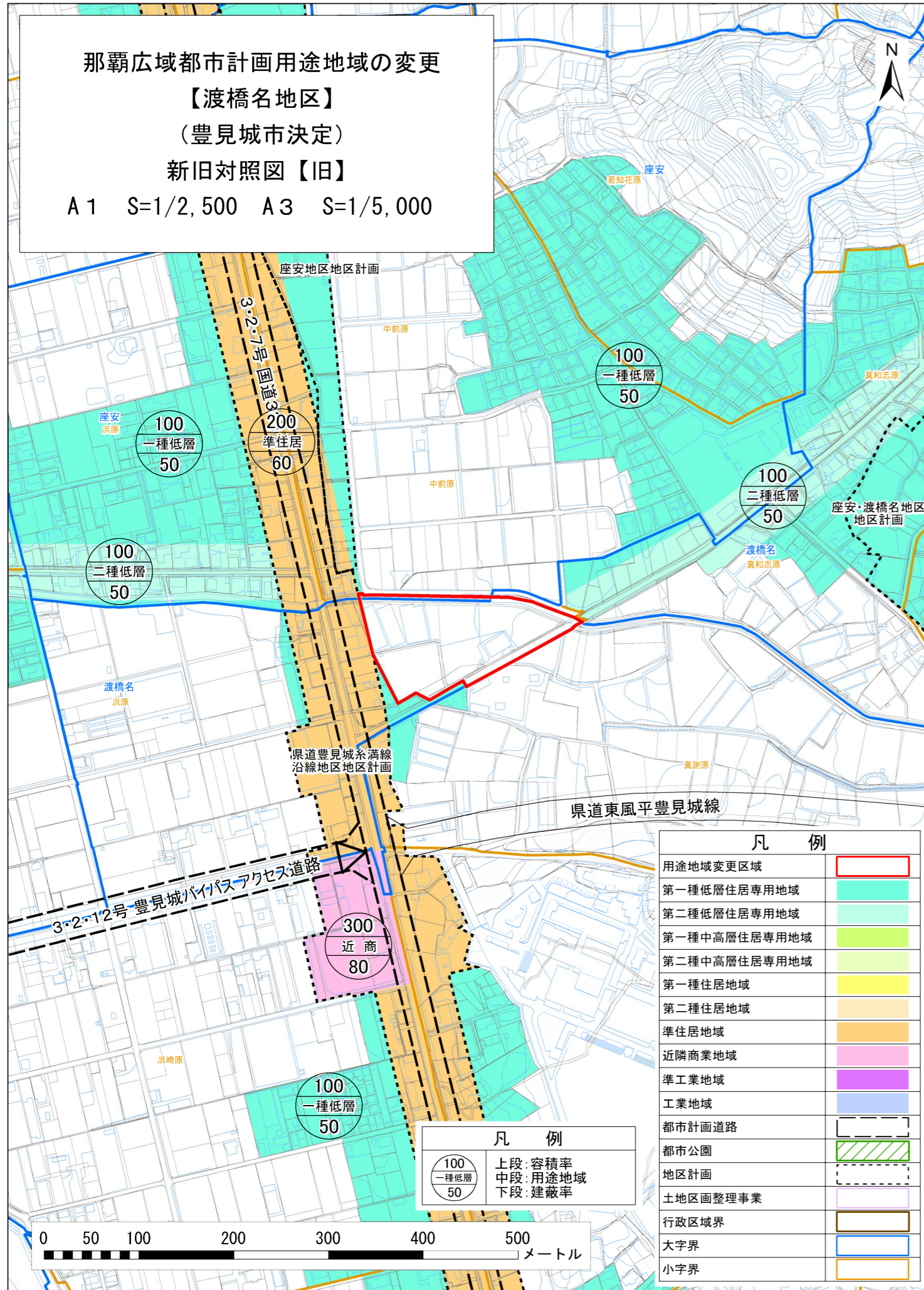
那覇広域都市計画用途地域の変更

【渡橋名地区】

(豊見城市決定)

新旧対照図【旧】

A1 S=1/2,500 A3 S=1/5,000



那覇広域都市計画用途地域の変更

【渡橋名地区】

(豊見城市決定)

新旧対照図【新】

A1 S=1/2,500 A3 S=1/5,000

