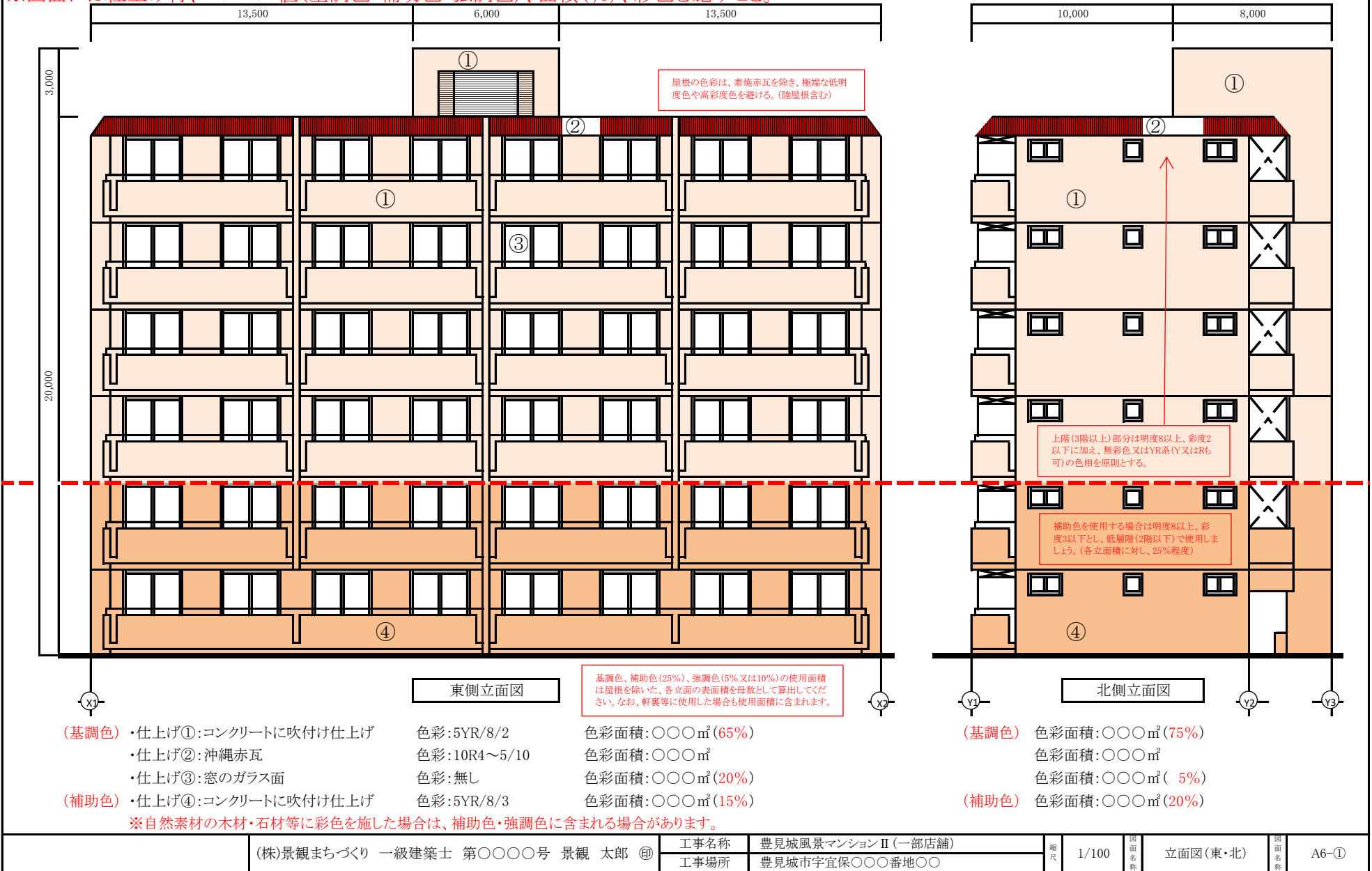


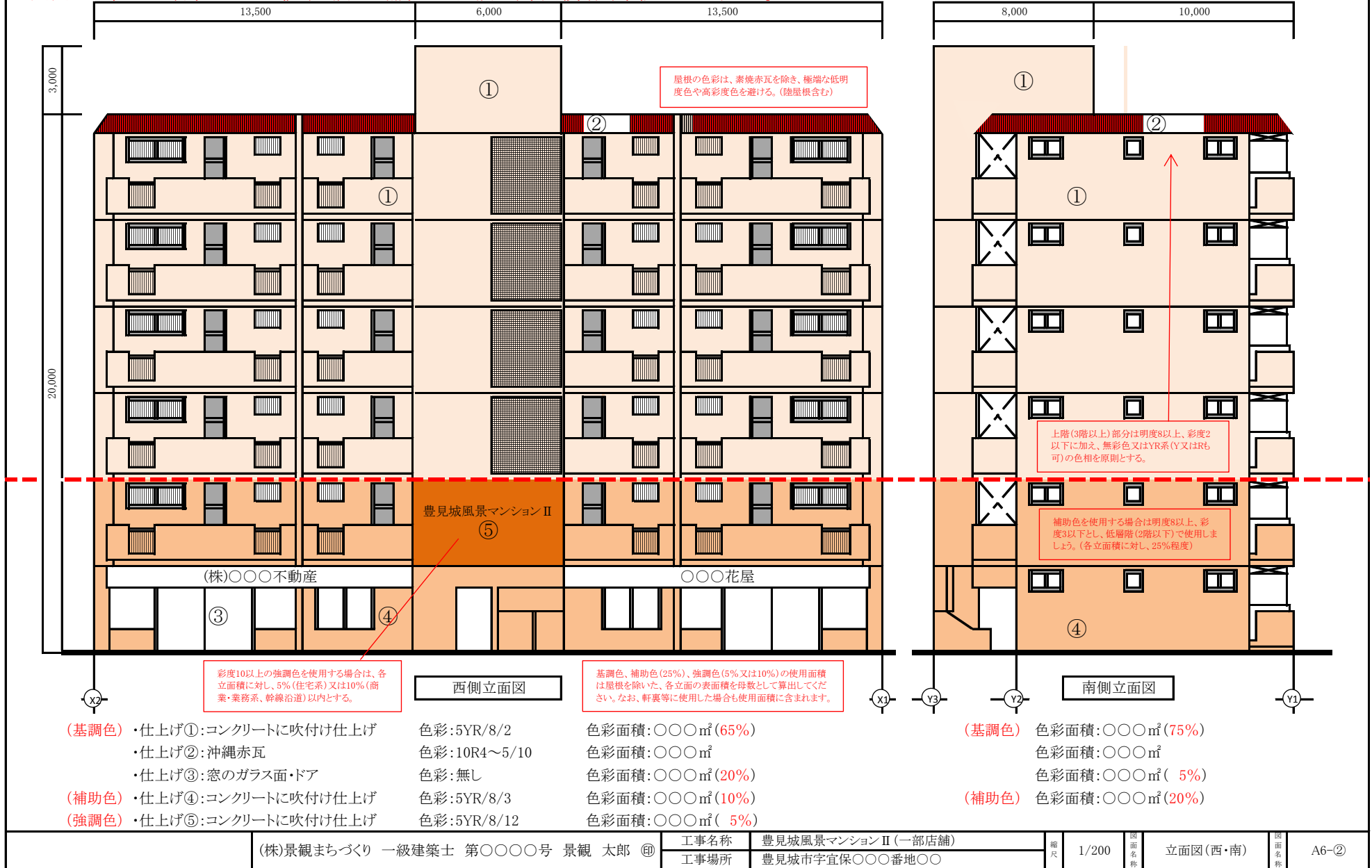
添付図面等の作成例

※図面には仕上げ材、マンセル値(基調色・補助色・強調色)、面積(%)、彩色を施すこと。

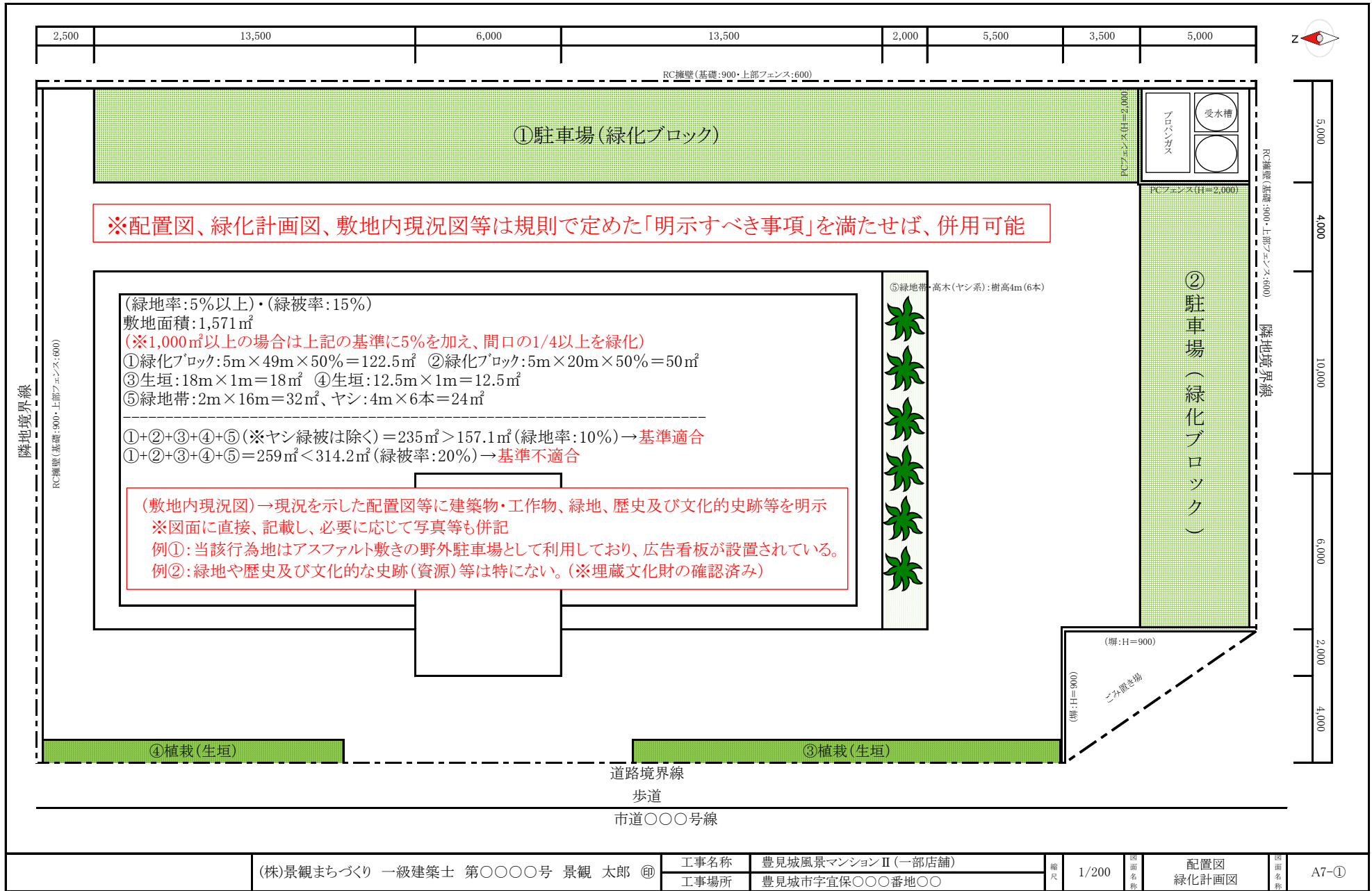


添付図面等の作成例

※図面には仕上げ材、マンセル値(基調色・補助色・強調色)、面積(%)、彩色を施すこと。

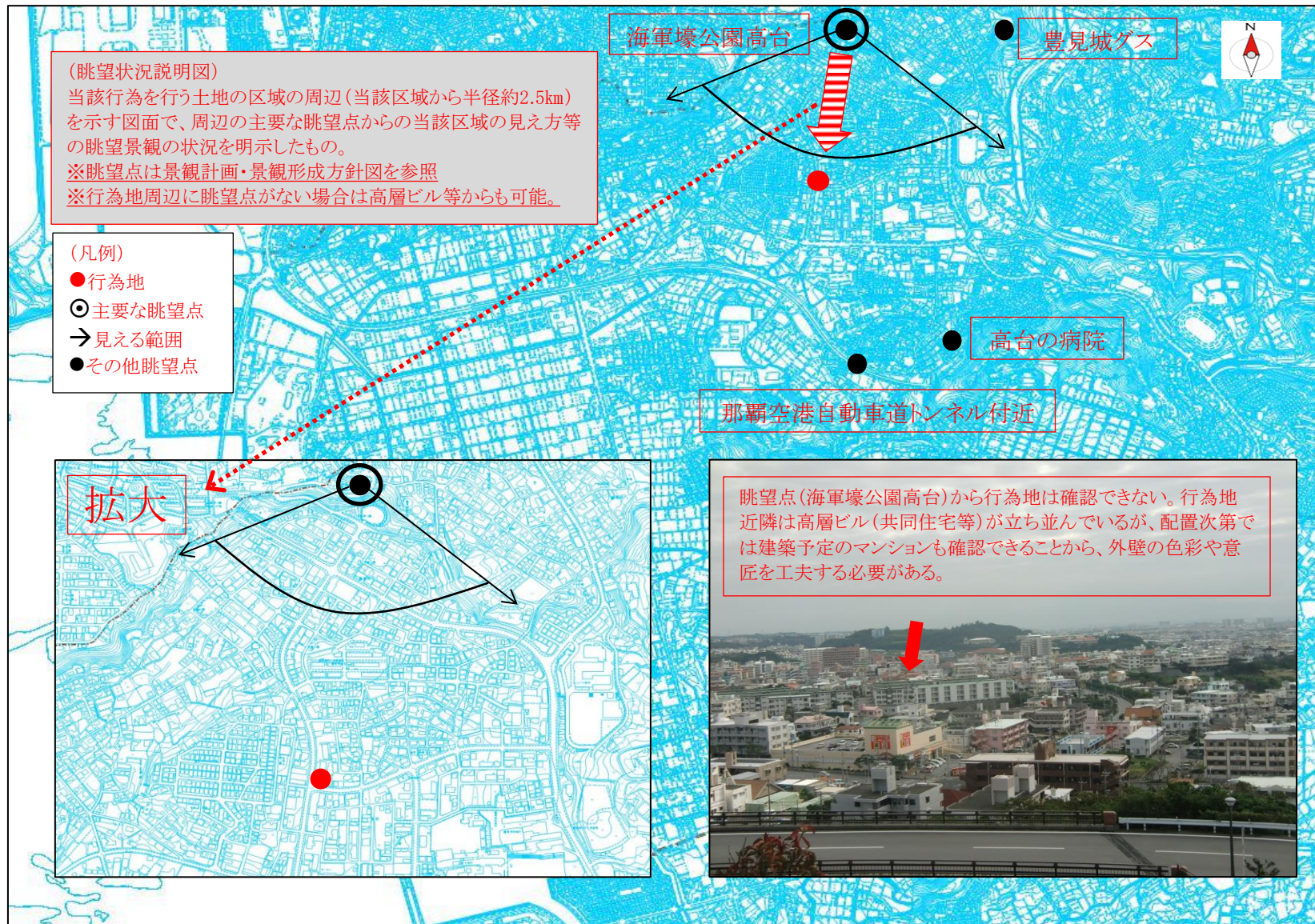


添付図面等の作成例





添付図面等の作成例



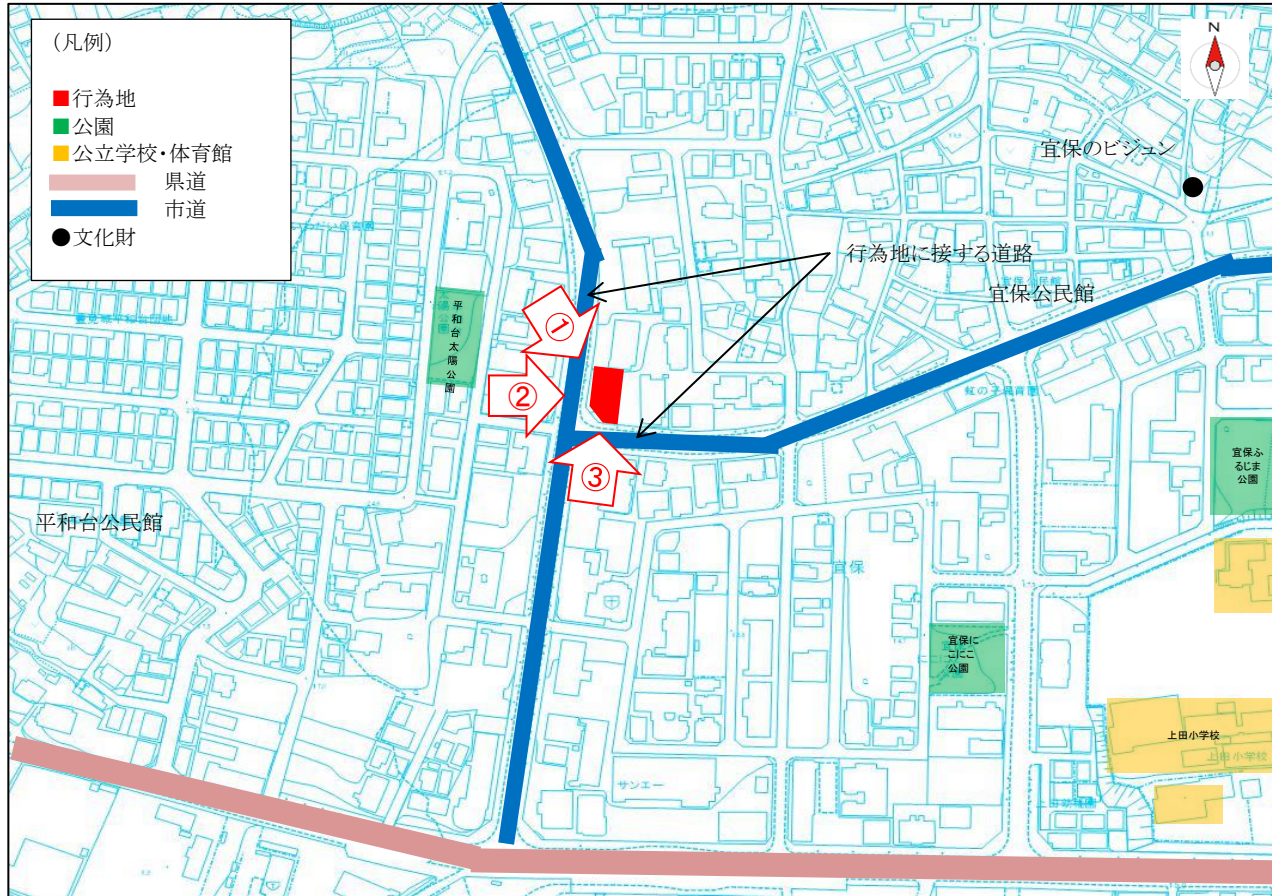


添付図面等の作成例

(付近見取図)※縮尺1/2,500程度

行為地から半径250mの状況を示す図面で、次の各項目が分かるもの

①方位 ②縮尺 ③当該区域の位置 ④道路・公園等の公共施設 ⑤目標となる地物 ⑥周辺の景観資源



(付近現況説明資料)

①2方向以上から行為の場所を撮影したもの

②行為の場所周辺を含めて撮影したもの

③現況写真の撮影位置及び撮影方法が分かる図面

