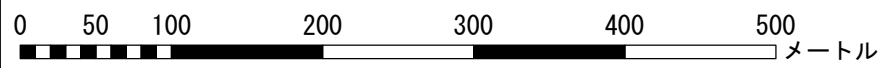
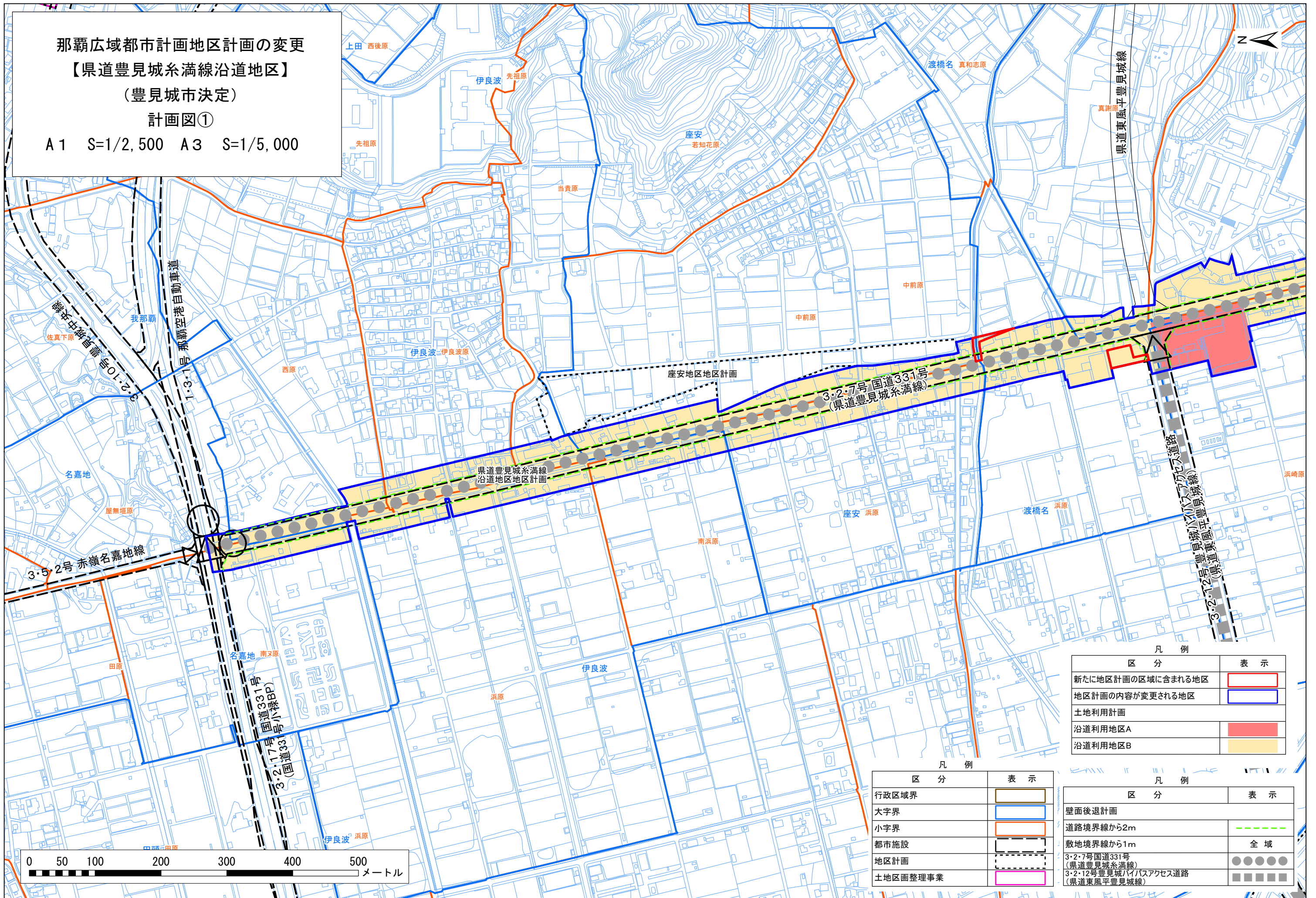


那覇広域都市計画地区計画の変更  
 【県道豊見城糸満線沿道地区】  
 (豊見城市決定)

計画図①

A1 S=1/2,500 A3 S=1/5,000



凡例

区分	表示
行政区境界	
大字界	
小字界	
都市施設	
地区計画	
土地区画整理事業	

凡例

区分	表示
新たに地区計画の区域に含まれる地区	
地区計画の内容が変更される地区	
土地利用計画	
沿道利用地区A	
沿道利用地区B	

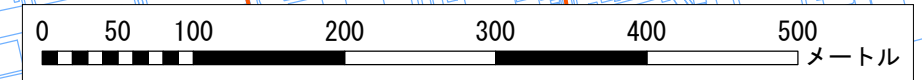
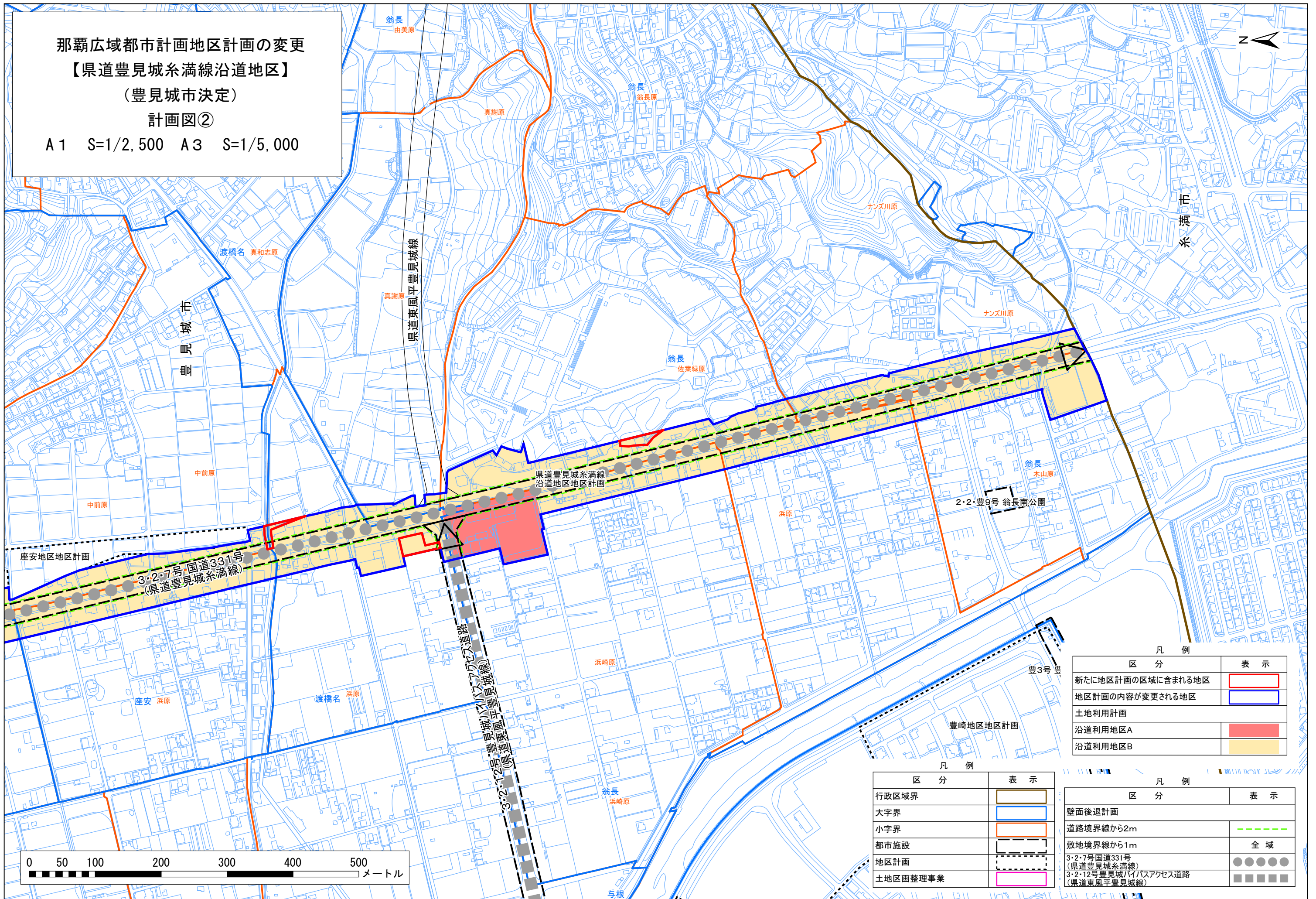
凡例

区分	表示
壁面後退計画	
道路境界線から2m	
敷地境界線から1m	全域
3・2・7号国道331号 (県道豊見城糸満線)	
3・2・12号豊見城バイパスアクセス道路 (県道東風平豊見城線)	

那覇広域都市計画地区計画の変更  
 【県道豊見城糸満線沿道地区】  
 (豊見城市決定)

計画図②

A1 S=1/2,500 A3 S=1/5,000



凡例

区分	表示
新たに地区計画の区域に含まれる地区	
地区計画の内容が変更される地区	
土地利用計画	
沿道利用地区A	
沿道利用地区B	

凡例

区分	表示
行政区境界	
大字界	
小字界	
都市施設	
地区計画	
土地区画整理事業	

凡例

区分	表示
壁面後退計画	
道路境界線から2m	
敷地境界線から1m	全域
3・2・7号国道331号 (県道豊見城糸満線)	
3・2・12号豊見城バイパスアクセス道路 (県道東風平豊見城線)	