










指定緊急避難場所一覧の指定状況

施設名	位置	収容 人数 (人)	洪水	崖崩れ 地滑り	土石流	高潮	地震	津波	大規模 な火事
									
上田小学校グラウンド	宜保 1-1-4	7,467	○	○	○	○	○	○	○
長嶺小学校グラウンド	饒波 1018	9,200	○	×	○	○	○	○	○
座安小学校グラウンド	座安 230-1	4,685	○	○	○	○	○	○	○
豊見城小学校グラウンド	高嶺 439-2	9,142	○	×	○	○	○	○	○
伊良波小学校グラウンド	伊良波 300	8,584	○	○	○	○	○	○	○
とよみ小学校グラウンド	高安 1132-2	9,153	○	×	○	○	○	○	○
豊崎小学校グラウンド	豊崎 1-406	9,032	○	○	○	×	○	×	○
ゆたか小学校グラウンド	豊見城 601-1	8,667	○	○	○	○	○	○	○
豊見城中学校グラウンド	宜保 1-1-2	8,762	○	○	○	○	○	○	○
長嶺中学校グラウンド	饒波 1068-2	11,086	○	×	○	○	○	○	○
伊良波中学校グラウンド	伊良波 273	7,725	○	○	○	○	○	○	○
豊崎中学校グラウンド	豊崎 1-1	11,622	○	○	○	×	○	×	○
豊見城南高等学校グラウンド	翁長 520	19,689	○	○	○	○	○	○	○
豊見城総合公園	平良 468-3 地先	96,775	○	○	○	○	○	○	○
豊見城団地緑地	豊見城団地 内	23,650	○	○	○	○	○	○	○
すみれ児童公園	豊見城 422 地先	1,552	○	○	○	○	○	○	○
豊見城ニュータウン第1号公園	根差部 123-1 地先	3,808	○	○	○	○	○	○	○

施設名	位置	収容 人数 (人)	洪水	崖崩れ 地滑り	土石流	高潮	地震	津波	大規模 な火事
									
瀬長島サンセット パーク展望広場	瀬長 174-1	13,374	○	○	○	○	○	○	○
我那覇児童公園	我那覇 189-1 地先	3,037	○	×	○	○	×	○	○
豊見城ニュータウ ン第2号公園	根差部 108-14 地先	4,045	○	○	○	○	○	○	○
豊見城ニュータウ ンテニスコート	嘉数 671-1 地先	1,508	○	○	○	○	○	○	○
平和台太陽公園	宜保 3-4-2	1,200	○	○	○	○	○	○	○
とよみ公園	真玉橋 428-21 地先	638	○	×	○	○	×	○	○
宜保ふるじま公園	宜保 1-4	5,819	○	○	○	○	○	○	○
高安台公園	高安 676-23 地先	2,052	○	○	○	○	○	○	○
県営渡橋名団地多 目的広場※ <sup>2</sup>	渡橋名団地 内	1,698	—	—	—	—	—	○	—
保栄茂馬場公園	保栄茂 246 地先	7,373	○	○	○	○	○	○	○
長堂公民館広場	長堂 62 地先	1,939	○	○	○	○	○	○	○
嘉数地区コミュニ ティ供用施設広場	嘉数 1	1,487	○	○	○	○	○	○	○
国道331号与根高架 橋（歩道部分）※ <sup>2</sup>	与根 584～豊 崎 1-1176 地 先	6,420	—	—	—	—	—	○	—
沖縄空手会館駐車 場	沖縄空手会 館隣接	3,800	○	○	○	○	○	○	○

※<sup>1</sup> いずれも一時的に避難する場所であり、避難所（避難生活をおくる場所）ではない。

※<sup>2</sup> 県営渡橋名団地多目的広場及び国道331号与根高架橋（歩道部分）については、それぞれの管理者との協定により、津波のみとなっている。

※<sup>3</sup> 「地震」のピクトグラムは、JISではなく、一般社団法人日本標識工業会が作成したものである。